

Перш. викорис.



CENTER LTD
ECO CONSULTING

ТзОВ «Центр Проект ЛТД»
79008, м. Львів, вул. П.Беринди, 3/4

Довід. №

На громадські слухання

ЗВІТ

про стратегічну екологічну оцінку
Детального плану території щодо зміни цільового призначення земельної ділянки, площею 0,3 га, кадастровий номер 4620980800:09:000:0501, з «для ведення особистого селянського господарства» на «для розміщення та експлуатації об'єктів дорожнього сервісу в с. Бартатів Львівського району Львівської області

Підпис і дата

Директор



Костирка В.І.

Інв. № дубл.

Інженер-проектувальник
1 категорії
(Кваліфікаційний сертифікат
Серія АР №012381)
Менеджер природоохоронної
діяльності
(Диплом №ВК 28166162)



Бота О.В.

Зам. інв. №

Підпис і дата

Інв. № ориг.

Львів 2023

ЗМІСТ

Вступ		
1.	Зміст та основні цілі документа державного планування	5
2.	Характеристика поточного стану довкілля, у тому числі здоров'я населення на основі адміністративних даних, статистичної інформації та результатів досліджень	9
3.	Характеристика стану довкілля, умов життєдіяльності населення та стану його здоров'я на територіях, які ймовірно зазнають впливу	25
4.	Екологічні проблеми, у тому числі ризики впливу на здоров'я населення, які стосуються документа державного планування, зокрема щодо території з природоохоронним статусом	34
5.	Зобов'язання у сфері охорони довкілля, у тому числі пов'язані із запобіганням негативному впливу на здоров'я населення, встановлені на міжнародному, державному та інших рівнях, що стосуються документа державного планування, а також шляхи врахування таких зобов'язань під час підготовки документа державного планування	44
6.	Опис наслідків для довкілля, у тому числі для здоров'я населення, у тому числі вторинних, кумулятивних, синергічних, коротко-, середньо-, та довгострокових (1, 3-5 та 10-15 років відповідно, а за необхідності – 50-100 років), постійних і тимчасових, позитивних і негативних наслідків	47
7.	Заходи, що передбачається вжити для запобігання, зменшення та пом'якшення негативних наслідків виконання документа державного планування	51
8.	Обґрунтування вибору виправданих альтернатив, що розглядалися, опис способу, в який здійснювалася стратегічна екологічна оцінка	56
9.	Заходи, передбачені для здійснення моніторингу наслідків виконання документа державного планування для довкілля, у тому числі для здоров'я населення	58
10.	Опис ймовірних транскордонних наслідків для довкілля, у тому числі для здоров'я населення (за наявності)	61
11.	Резюме нетехнічного характеру інформації	62
Список використаних джерел		
Додатки		

ВСТУП

На сучасному етапі розвитку суспільства все більшого значення у міжнародній, національній і регіональній політиці набуває концепція збалансованого (сталого) розвитку, спрямована на інтеграцію економічної, соціальної та екологічної складових розвитку. Поява цієї концепції пов'язана з необхідністю розв'язання екологічних проблем і врахування екологічних питань в процесах планування та прийняття рішень щодо соціально-економічного розвитку країн, регіонів і населених пунктів.

Стратегічна екологічна оцінка стратегій, планів і програм дає можливість зосередитися на всебічному аналізі можливого впливу планованої діяльності на довкілля та використовувати результати цього аналізу для запобігання або пом'якшення екологічних наслідків в процесі стратегічного планування.

Стратегічна екологічна оцінка (СЕО) – це новий інструмент реалізації екологічної політики, який базується на простому принципі: легше запобігти негативним для довкілля наслідкам діяльності на стадії планування, ніж виявляти та виправляти їх на стадії впровадження стратегічної ініціативи.

Метою СЕО є забезпечення високого рівня охорони довкілля та сприяння інтеграції екологічних факторів у підготовку планів і програм для забезпечення збалансованого (сталого) розвитку.

В Україні створені передумови для імплементації процесу СЕО, пов'язані з розвитком стратегічного планування та національної практики застосування екологічної оцінки.

Основними міжнародними правовими документами щодо СЕО є Протокол про стратегічну екологічну оцінку (Протокол про СЕО) до Конвенції про оцінку впливу на навколишнє середовище у транскордонному контексті (Конвенція Еспо), ратифікований Верховною Радою України (№ 562-VIII від 01.07.2015), та Директива 2001/42/ЄС про оцінку впливу окремих планів і програм на навколишнє середовище, імплементація якої передбачена Угодою про асоціацію між Україною та ЄС.

Засади екологічної політики України визначені Законом України «Про основні засади (Стратегію) державної екологічної політики на період до 2020 року» (ухвалено Верховною Радою України 21 грудня 2010 року). В цьому законі СЕО згадується в основних принципах національної екологічної політики, інструментах реалізації національної екологічної політики та показниках ефективності Стратегії. Зокрема, одним з показників цілі 4 Стратегії «Інтеграція екологічної політики та вдосконалення системи інтегрованого екологічного управління» є показник «Частка державних, галузевих, регіональних та місцевих програм розвитку, які пройшли стратегічну екологічну оцінку – відсотків».

У 2012 році Наказом Міністерства екології та природних ресурсів України (від 17.12.2012 р. № 659) затверджено «Базовий план адаптації екологічного законодавства України до законодавства Європейського Союзу (Базовий план апроксимації)». Зокрема, відповідно до цього плану потрібно привести

нормативно-правову базу України у відповідність до вимог «Директиви 2001/42/ЄС про оцінку впливу окремих планів та програм на навколишнє середовище».

Закон України «Про стратегічну екологічну оцінку» був прийнятий Верховною Радою України 4 жовтня 2016 р., а 1 листопада Президент України надав пропозиції до законопроекту. 17 січня 2017 р. Верховна Рада України не підтримала доопрацювання законопроекту.

21 лютого 2017 р. у Верховній Раді України було повторно зареєстровано нову редакцію законопроекту «Про стратегічну екологічну оцінку» (реєстраційний № 6106). Метою законопроекту є встановлення сфери застосування та порядку здійснення стратегічної екологічної оцінки документів державного планування на довкілля. Законопроект, розроблений на виконання пункту 239 плану заходів з імплементації Угоди про асоціацію між Україною та ЄС, спрямований на імплементацію Директиви 2001/42/ЄС Європейського Парламенту та Ради від 27 червня 2001 р. про оцінку наслідків окремих планів та програм для довкілля.

Закон України «Про стратегічну екологічну оцінку» був ухвалений Верховною Радою України 20 березня 2018 року та 10 квітня 2018 року підписаний Президентом України. Даний Закон вступив в дію з 12 жовтня 2018 року.

Закон встановлює в Україні механізм стратегічної екологічної оцінки (СЕО), який діє в країнах Європейського Союзу та передбачає, що всі важливі документи, зокрема, державні програми, повинні, у першу чергу, проходити стратегічну екологічну оцінку з урахуванням необхідних імовірних ризиків тих чи інших дій для довкілля.

						Арк.
						4
Змн.	Арк.	№ докум.	Підпис	Дата		

1. Зміст та основні цілі документа державного планування

Проект детального плану території щодо зміни цільового призначення земельної ділянки, площею 0,3 га, кадастровий номер 4620980800:09:000:0501, з «для ведення особистого селянського господарства» на «для розміщення та експлуатації об'єктів дорожнього сервісу в с. Бартатів Львівського району Львівської області є основним видом містобудівної документації на місцевому рівні, яка призначена для обґрунтування довгострокової стратегії планування, забудови та іншого використання території.

Відповідно до ст. 2 Закону України «Про регулювання містобудівної діяльності» документація державного планування підлягає стратегічній екологічній оцінці в порядку, встановленому Законом України «Про стратегічну екологічну оцінку».

Проведення процедури стратегічної екологічної оцінки здійснюється на підставі нижче наведених нормативно-правових актів:

- Закон України «Про стратегічну екологічну оцінку»;
- Закон України «Про ратифікацію Протоколу про стратегічну екологічну оцінку до Конвенції про оцінку впливу на навколишнє середовище у транскордонному контексті»;
- Закон України «Про регулювання містобудівної діяльності»;
- Закон України «Про охорону навколишнього природного середовища».
- наказ Міністерства екології та природних ресурсів України від 10.08.2018 №296 «Про затвердження Методичних рекомендацій до здійснення стратегічної екологічної оцінки».

Проект детального плану території розробляється та затверджується в інтересах відповідної територіальної громади з урахуванням державних, громадських та приватних інтересів та визначає основні принципи і напрямки планувальної організації та функціонального призначення території, формування системи громадського обслуговування населення, організації інженерно-транспортної інфраструктури, інженерної підготовки території.

Проект детального плану території визначає:

- деталізацію та уточнення у більш крупному масштабі положень генерального плану населеного пункту;
- деталізацію та уточнення раніше розроблених детальних планів території;
- формування принципів архітектурної композиції структури забудови;
- встановлення червоних ліній регулювання забудови;
- виявлення та уточнення територіальних ресурсів для всіх видів містобудівного використання.

Містобудівна документація «Детальний план території щодо зміни цільового призначення земельної ділянки, площею 0,3 га, кадастровий номер 4620980800:09:000:0501, з «для ведення особистого селянського господарства» на «для розміщення та експлуатації об'єктів дорожнього сервісу в с. Бартатів Львівського району Львівської області» розроблений на підставі наступних вихідних даних:

						Арк.
						5
Змн.	Арк.	№ докум.	Підпис	Дата		

- Рішення Городоцької міської ради №22/24-5071 від 29.09.2022 р. «Про надання дозволу на розроблення детального плану території»;
- Завдання на розроблення детального плану території;
- Генерального плану с. Бартатів;
- Плану топографічного знімання, який виконаний ТзОВ ТЕРРАЗЕМ в 2022 р. в М 1:1000, з погодженими інженерними мережами;
- Листа БУВР Західного Бугу та Сяну №18/1630 від 02.11.2022 р.;
- Листа служби автомобільних доріг у Львівській області №03-3069/13-09 від 20.10.2022р.;
- Технічних умов на реконструкцію системи газопостачання об'єкта, приєднаного до ГРМ №790-Тур-57-0123 від 27.01.2023 р.

Звіт сформовано на основі принципів законності та об'єктивності, гласності, участі громадськості, наукової обґрунтованості, збалансованості інтересів, комплексності, запобігання екологічній шкоді, довгострокового прогнозування, достовірності та повноти інформації у проекті документа, міжнародного екологічного співробітництва та відповідно до:

- Земельного, Водного та Лісового кодексів України;
- Закону України «Про регулювання містобудівної діяльності»;
- Закону України «Про стратегічну екологічну оцінку»;
- Закону України «Про основи містобудування»;
- Закону України «Про відходи»;
- Закону України «Про охорону атмосферного повітря»;
- Закону України «Про охорону навколишнього природного середовища»;
- Закону України «Про оцінку впливу на довкілля»;
- Закону України «Про екологічну мережу України»;
- Закону України «Про охорону земель»;
- Закону України «Про рослинний світ»;
- Закону України «Про тваринний світ»;
- Закону України «Про генеральну схему планування території України»;
- Закону України «Про Основні засади (стратегію) державної екологічної політики України на період до 2030 року»;
- Національного плану управління відходами до 2030 року;
- Стратегії розвитку Львівської області на період 2021-2027 років;
- ДБН Б.2.2-12:2019 «Планування і забудова територій»;
- ДБН Б.2.2-5:2011 «Благоустрій територій»;
- ДСП – 173 «Державні санітарні правила планування та забудови населених пунктів»;
- ДСН 3.3.6.037-99 «Санітарні норми виробничого шуму, ультразвуку та інфразвуку»;
- ДБН В.2.3-5:2018 «Вулиці та дороги населених пунктів»;
- ДБН В.2.5-75:2013 «Каналізація. Зовнішні мережі та споруди. Основні положення проектування»;
- ДБН В.2.5-74:2013 «Водопостачання. Зовнішні мережі та споруди. Основні положення проектування»;

						Арк.
						6
Змн.	Арк.	№ докум.	Підпис	Дата		

- ДБН В.2.3-4:2015 «Автомобільні дороги. Частина I Проектування. Частина II Будівництво»;
- ДБН Б.2.2-5:2011 «Благоустрій територій»;
- ДБН В.1.1-7-2002 «Пожежна безпека об'єктів будівництва»;
- ДБН В.2.2-23-2009 «Будинки і споруди. Підприємства торгівлі»;
- ДСТУ Б В.2.3-33-2016 «Автомобільні дороги. Визначення меж смуг відведення»;

– Наказу Міністерства охорони здоров'я України № 173 від 19.06.96 «Про затвердження Державних санітарних правил планування та забудови населених пунктів».

На місцевому рівні засади екологічної політики регулюються «Програмою охорони навколишнього природного середовища Львівської області на 2021-2027 роки», «Стратегією розвитку Львівської області на період 2021-2027 років», і зокрема «Планом заходів з реалізації у 2021-2023 роках Стратегії розвитку Львівської області на період 2021-2027 років (у новій редакції)». План заходів передбачає створення сприятливої конкурентоспроможної економіки, створення умов якісного життя, збалансованого просторового розвитку населених пунктів, створення умов для збереження довкілля, формування привабливості та розвитку туристичної галузі.

Стратегія розвитку Львівської області передбачає розуміння актуальних проблем соціально-економічного розвитку регіону, мікрорегіонів та територіальних громад. Заходи, зазначені у стратегії зможуть забезпечити розвиток людського капіталу, досягнення високої якості життя та економічного зростання на основі екологічно невиснажливої, енергоефективної та інноваційно орієнтованої промисловості та біоекономіки, креативних індустрій.

Дотримання умов даних програм дозволить:

- зберегти якісний стан атмосферного повітря,
- не допустити негативних змін клімату,
- налагодити правильне водопостачання без шкоди для гідрологічного режиму річок,
- зберегти лісистість України,
- мінімізувати наслідки утворення та поводження з відходами,
- уникнути неправильного використання земель та надр України.

Будь-яка людська діяльність має проводитися з врахуванням трьох важливих складових: екологічної, економічної та соціальної. На основі даних ланок відбувається сталий розвиток. Рівень життя населення залежить від функціонування складових сталого розвитку – розвиток, який задовольняє потреби сучасності, не ставлячи під загрозу здатність наступних поколінь задовольняти свої власні потреби.

Документ державного планування узгоджується з планом соціально-економічного розвитку території, виконанням стратегічних завдань передбачених Стратегією розвитку Львівської області на період до 2027 року (Стратегічна ціль 1: Конкурентно-спроможна економіка на засадах смарт-

						Арк.
						7
Змн.	Арк.	№ докум.	Підпис	Дата		

спеціалізації, Стратегічна ціль 3: Збалансований просторовий розвиток, Стратегічна ціль 4: Чисте довкілля).

У рамках проведення процедури Стратегічної екологічної оцінки Проекту детального плану території щодо зміни цільового призначення земельної ділянки, площею 0,3 га, кадастровий номер 4620980800:09:000:0501, з «для ведення особистого селянського господарства» на «для розміщення та експлуатації об'єктів дорожнього сервісу в с. Бартатів Львівського району Львівської області розроблено Заяву про визначення обсягу стратегічної екологічної оцінки та оприлюднено на офіційному веб-сайті ради.

Протягом громадського обговорення заяви про визначення обсягу стратегічної екологічної оцінки (15 календарних днів) звернень, зауважень та пропозицій від громадськості не надходило.

						Арк.
						8
Змн.	Арк.	№ докум.	Підпис	Дата		

2. Характеристика поточного стану довкілля, у тому числі здоров'я населення на основі адміністративних даних, статистичної інформації та результатів досліджень

Проектована земельна ділянка розташована в південно-східній частині села Бартатів.

Бартатів – село в Україні, у Городоцькій міській об'єднаній територіальній громаді Львівського району Львівської області. Населення становить 723 особи. Село розташоване на річці Ставчанці, за 16 км на південний захід від районного та обласного центру міста Львів, за 13 км на північний схід від центру об'єднаної територіальної громади міста Городок та за 5 км від залізничної станції Мшана (рис.2.1).

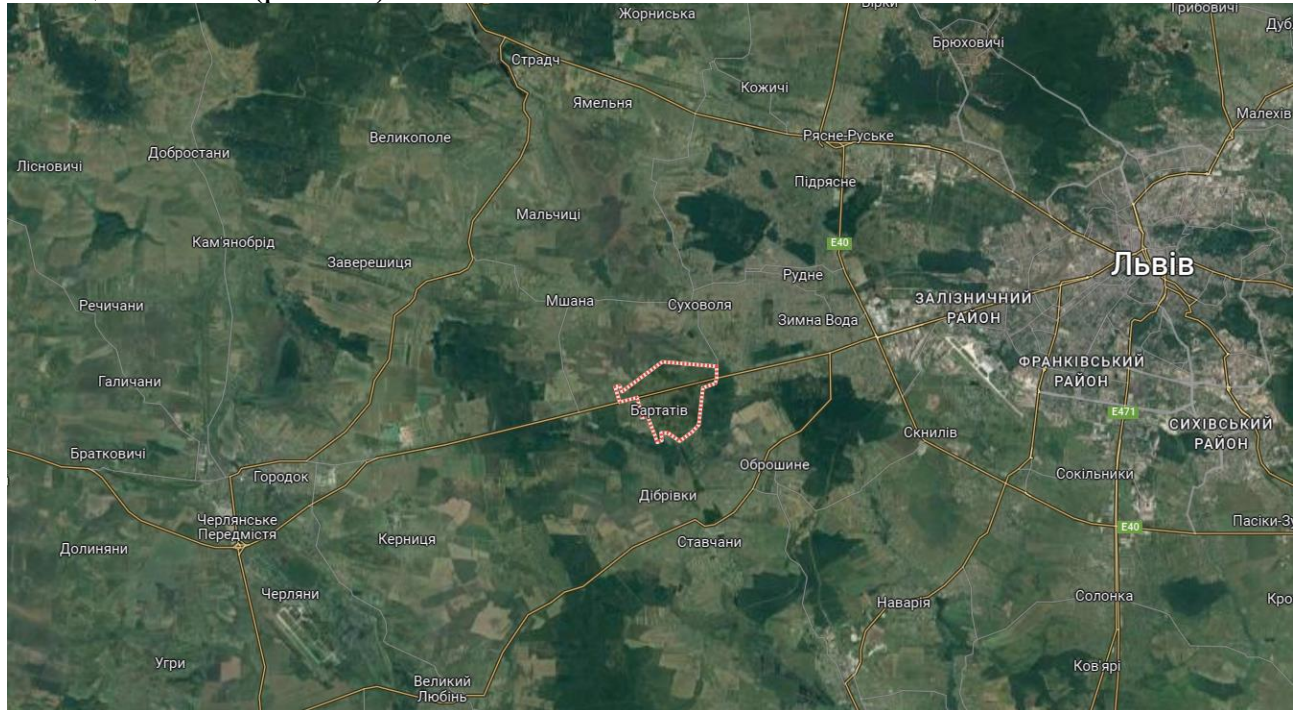


Рис. 2.1. Місцезорозташування с. Бартатів

Ділянка межує з північної, східної і південної сторони з дорогою, з західної сторони з територією особистого селянського господарства. На даний час ділянка вільна від забудови, багаторічні зелені насадження відсутні (рис. 2.2).

					Арк.
Змн.	Арк.	№ докум.	Підпис	Дата	9

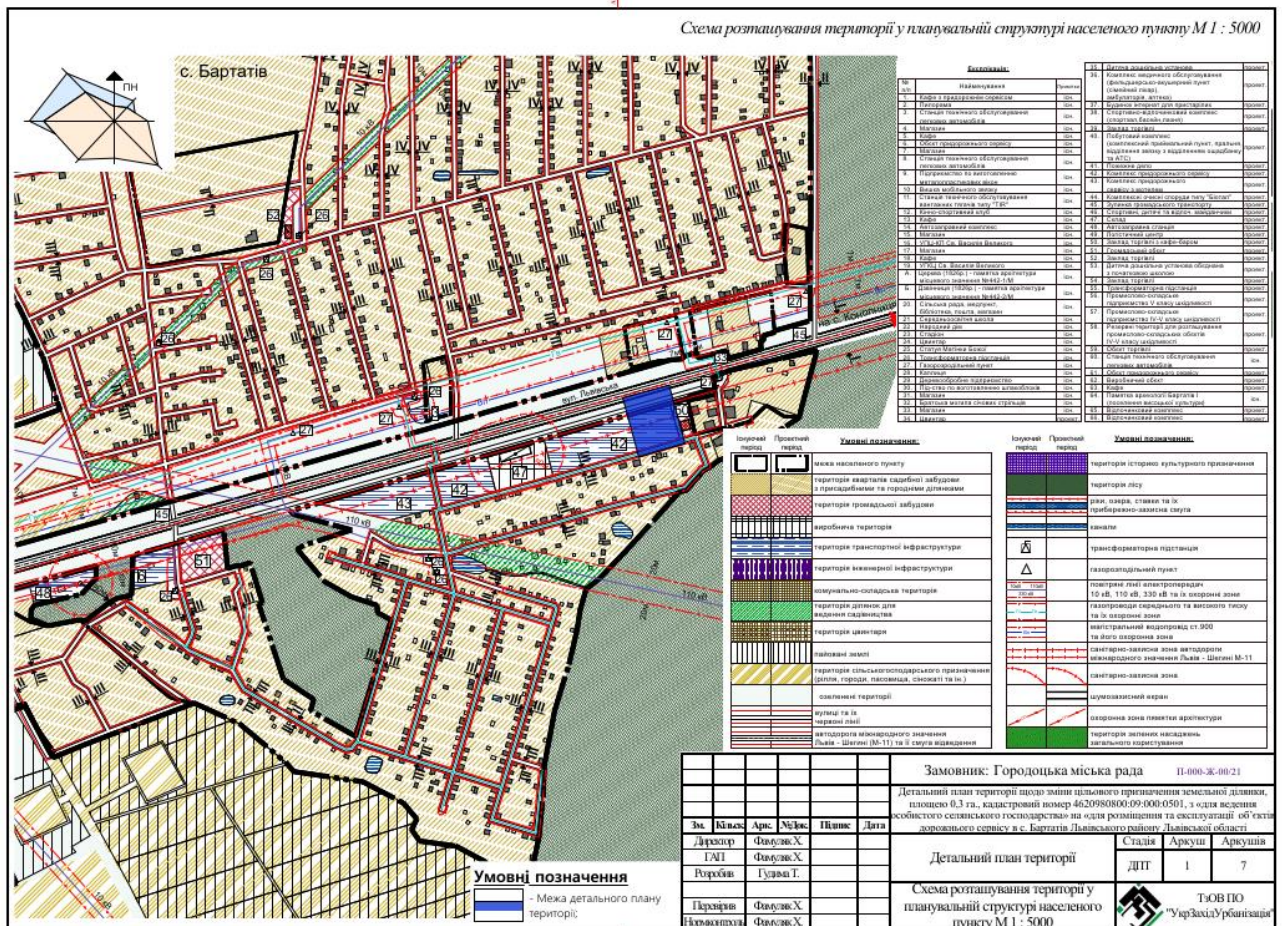


Рис. 2.2. Схема розташування території у планувальній структурі населеного пункту

В цілому стан навколишнього середовища на території проектування можна характеризувати як задовільний, чому сприяє значна кількість зелених насаджень навколо території проектування (дерева та чагарники на прилеглих територіях).

Розгляд цього розділу частково проводиться на основі характеристик колишнього Городоцького району Львівської області, однією з адміністративних одиниць, якого був вищенаведений населений пункт, в зв'язку з частковою відсутністю інформації в контексті новоутворених адміністративних районів та ОТГ Львівської області.

Геоморфологічна та геологічна будова

Геоструктурно Городоччина відноситься до стику двох значних тектонічних структур – Західноєвропейської платформи (північно-східна частина району) та Карпатської складчастої системи (решта території району). Тектонічна межа між ними проходить за лінією Немирів-Городок-Розвадів. На цій межі розташований населений пункт Городоччини: Лісновичі.

Орографічно місцевість проектування лежить на стику кількох географічних районів. Південно-західна частина району межує зі західною окраїною Подільської височини (Подільське горбогір'я) у межах рівнинної території Опілля з абсолютними висотами 290-320 м н. р. м. Більша частина району лежить у північно-західній частині Передкарпаття у межах полого-

хвилястої Сянсько-Дністровської вододільної рівнини з абсолютними висотами 270-290 м н. р. м. (в окремих випадках понад 300 м, наприклад біля сіл Галичани і Речичани) та акумулятивної плоскої, місцями заболоченої, терасової рівнини – Верхньодністровської улоговини з абсолютними висотами нижче 260 м н. р. м. Поверхня району рівнинна. Рівнини Городоччини за висотою над рівнем моря належать до височин, а за зовнішньою будовою – до хвилястих горбисто-увалистих та зандрових рівнин, розчленованих долинами річок Бистриця Тисменицька, Верещиця і Ставчанка, що є притоками Дністра різного порядку (басейн Чорного моря), а також річки Вишня, Раків, Глинець і Гноянець, що є притоками Сяну (басейн Балтійського моря). Через територію району проходить Головний європейський вододіл (рис. 2.3).

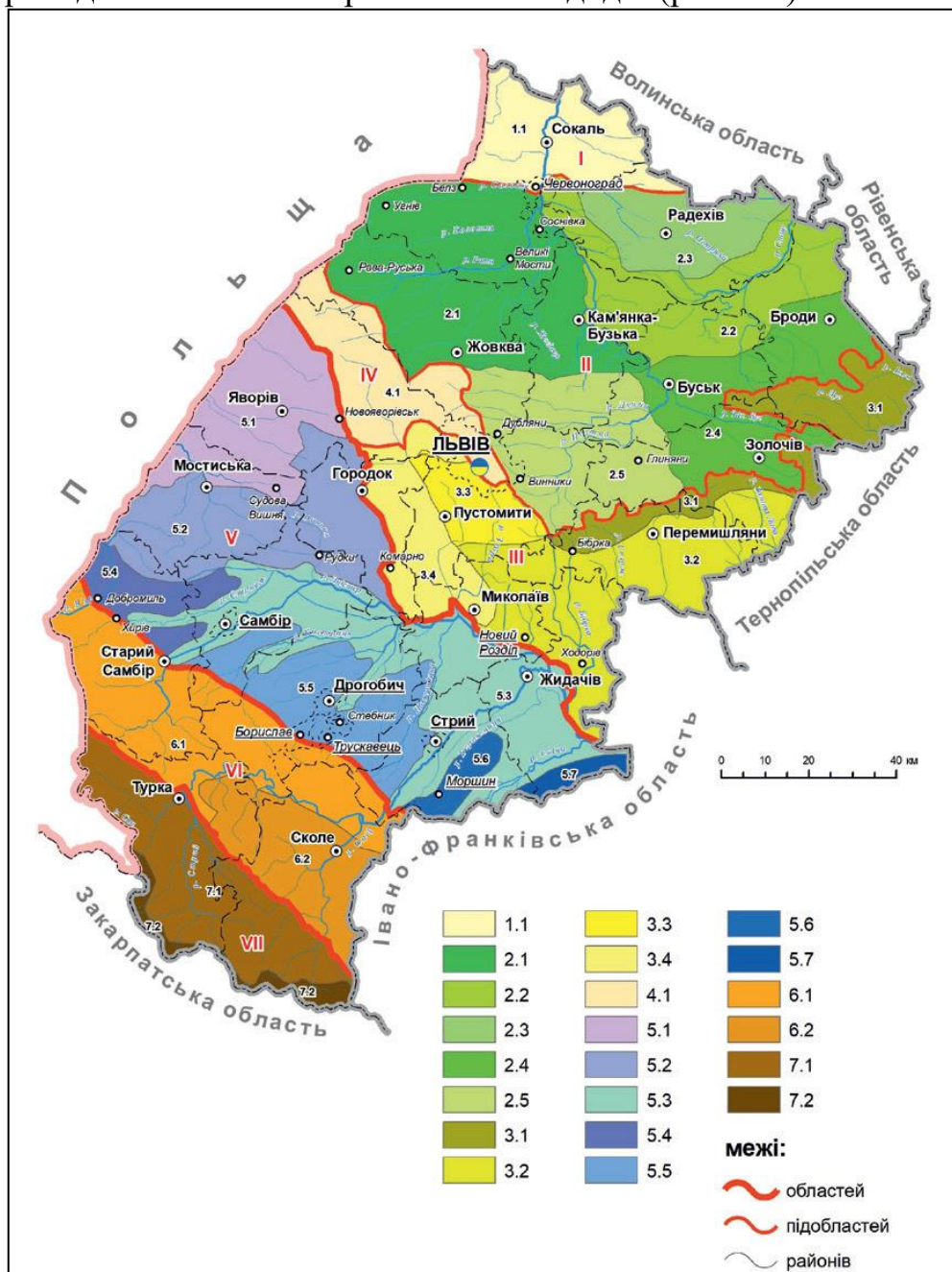


Рис. 2.3. Геоморфологічне районування Львівської області

В геолого-структурному відношенні район робіт розташований у південно-східній частині Західно-Європейської платформи складеної породами палеозою, мезозою і кайнозою. Для характеристики геологічної будови зони розвитку прісних вод, що являються об'єктом вивчення, практичне значення мають тільки відклади верхньої крейди, неогену і четвертинні. Більш древні породи занурені на значні глибини, характеризуються уповільненою циркуляцією в них вод і некондиційним хімічним складом. Відклади крейдової системи розповсюджені повсюдно і представлені верхнім відділом – мастріхтським ярусом (львівська світа – K2/y). Літологічно – це потужна товща мергелів, алевrolітів, вапняків, товщина яких перевищує 400 м. Гіпсометричне положення покрівлі верхньої крейди зумовлено блоковою будовою ділянки. По долинах рік Вишенька та Стара проходить серія розломів субмеридіонального напрямку, які ділять територію на ряд східчастих блоків. Амплітуда зміщення по них крейдових відкладів незначна, відмітки покрівлі коливаються в межах 280-310 м. Геологічна будова території до глибини 10 м виповнена сучасними та верхньочетвертинними відкладами.

Гідрологічні та гідрогеологічні умови

Місце розташування населеного пункту та геоморфологічна структура території зумовили її гідрологічні та гідрогеологічні умови. Відповідно до схеми «Гідрологічне районування Львівської області» територія належить до басейну річки Дністер, що в свою чергу належить до басейну Чорного моря.

Територією Городоччини протікає кілька річок, найбільшою серед яких є Верещиця, що утворює на своєму шляху десятки (понад 84) ставів.

У загальній схемі гідрогеологічного районування України район обстежень відноситься до Західної частини Волино-Подільського артезіанського басейну. У межах зони активного водообміну підземні води залягають в четвертинних алювіально-делювіальних відкладах.

						Арк.
						12
Змн.	Арк.	№ докум.	Підпис	Дата		

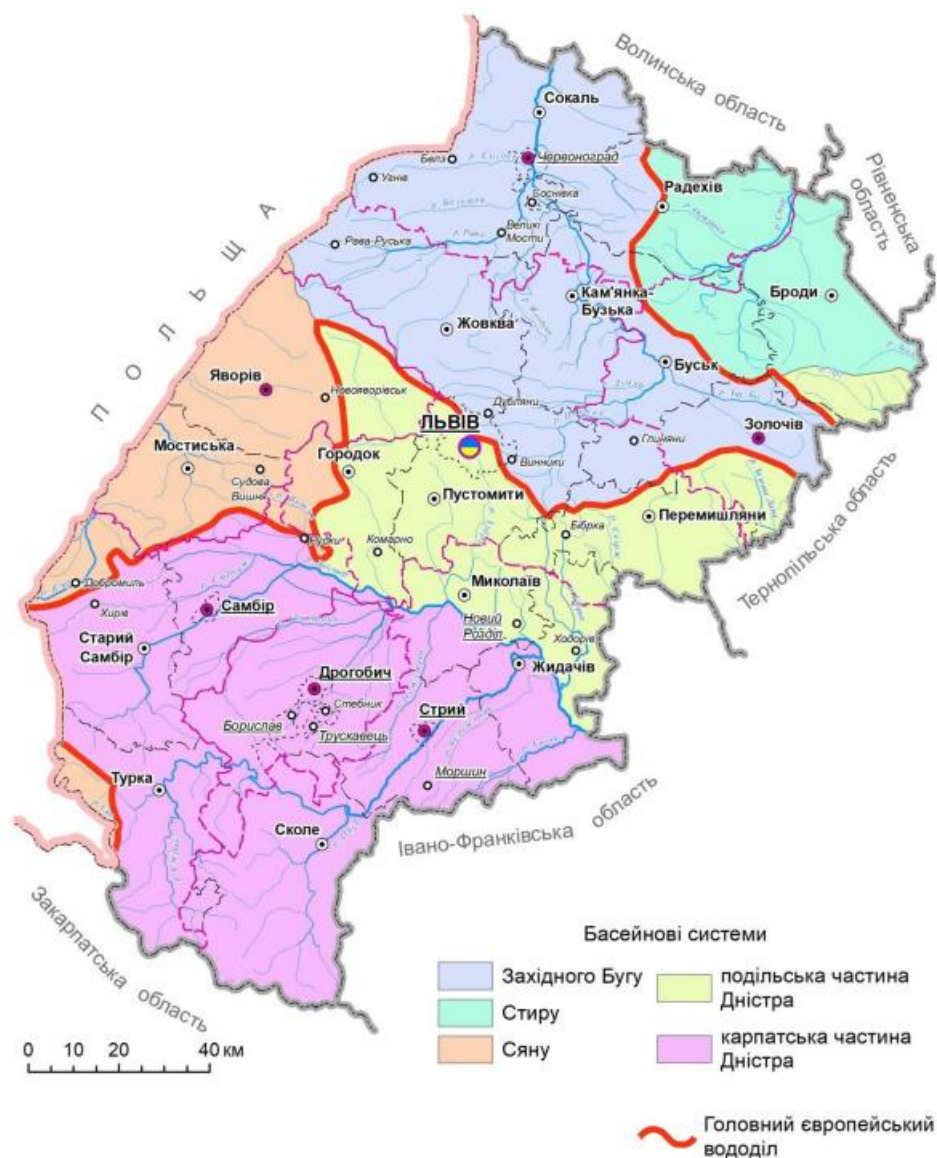


Рис 2.4. Гідрологічне районування Львівської області

Кліматичні умови

Клімат відповідно до його географічного положення є помірно-континентальний, перехідний від морського помірного до помірного континентального. Протягом року переважає помірне морське повітря з Атлантики, яке приносить взимку відлиги, хмарність і снігопади, а влітку – прохолоду і рясні дощі. Менше поширене континентальне помірне і тропічне повітря, яке влітку приносить різке потепління. Іноді проникають арктичні повітряні маси. Взимку вони викликають ясну морозну погоду, а влітку і восени – прохолодну з опадами (табл. 2.1).

					Арк.
Змн.	Арк.	№ докум.	Підпис	Дата	13

Табл.2.1

Кліматичні показники

Назва показника	Одиниця виміру	Значення	Дата
1	2	3	4
1. Температура повітря			
Середньорічна	Градус	+16	
Абсолютна максимальна	Градус	+37,0	
Абсолютна мінімальна	Градус	-33,0	
2. Останні заморозки весною			26.05.
3. Перші заморозки осінню			29.09.
4. Середня дата початку повені			25.03.
5. Сніговий покрив			
Потужність	см.	20	
Час появи			16.12.
Час сходу в лісі			26.03.
6. Глибина промерзання ґрунту	см.	25	
7. Напрямок переважаючих вітрів			
Зима	румб	ПнЗ	
Весна	румб	ПдС	
Літо	румб	ПдС	
Осінь	румб	З	
8. Середня швидкість переважаючих вітрів			
Зима	м/с	4,6	
Весна	м/с	3,6	
Літо	м/с	3,0	
Осінь	м/с	5,0	
9. Відносна вологість повітря	%	61	
10. Кількість посушливих днів	Дні	11-33	
11. Кількість днів зі зливами	Дні	5-10	

Переважаючим напрямком вітрів є: взимку – західний і північно-західний, влітку – південно-східний.

Достатність годин сонячного тепла, відсутність різкого перепаду температур повітря, а також невелика річна амплітуда температур, відсутність

						Арк.
						14
Змн.	Арк.	№ докум.	Підпис	Дата		

сильних вітрів протягом року сприяють вирощуванню різних сільськогосподарських культур та використання території як зони відпочинку.

Ґрунтовий покрив

Ґрунтовий покрив досить різноманітний. Західну і центральну частини району займають світло-сірі, сірі і темно-сірі опідзолені ґрунти. (рис. 2.5).

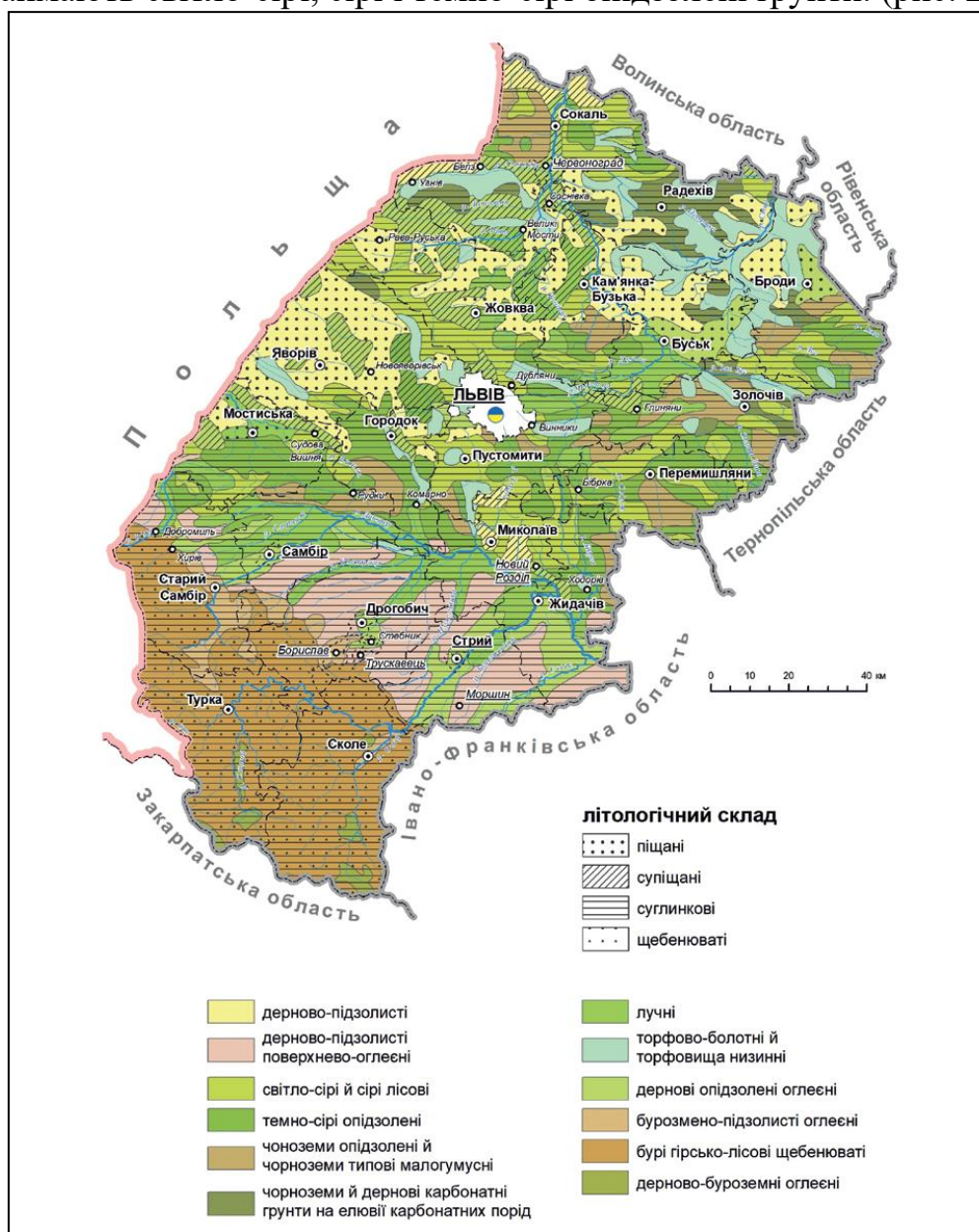


Рис. 2.5. Ґрунтовий покрив Львівської області

Темно-сірі опідзолені ґрунти поєднують у собі ознаки чорноземів і дерново-підзолистих ґрунтів. Ознаки чорноземів проявляються в добре розвиненому гумусовому горизонті (He), що має глибину 30-32 см, у глибокому забарвленні профілю гумусом (He+Hi становить 45-55 см) і в наявності кротовин у підорному шарі. Підзолистість виявлена наявністю у верхній частині ґрунтового профілю рясної борошнистої крем'янкової присипки та ілювіального горизонту. Темно-сірі опідзолені ґрунти на відміну від чорноземів опідзолених мають більш глибокий ілювіальний і дещо менший гумусовий горизонти.

Темно-сірі опідзолені ґрунти і чорноземи опідзолені більш забезпечені поживними речовинами, ніж ясно-сірі і сірі опідзолені ґрунти. За характером поживного режиму іони подібні до ґрунтів чорноземного типу ґрунтоутворення. Проте під дією процесу опідзолювання, що супроводиться руйнуванням вбирного комплексу, верхні їх шари збіднені на колоїди, мають кислу реакцію та знижену суму ввібраних основ.

Сірі лісові ґрунти активно використовуються в сільському господарстві для вирощування кормових, зернових і плодо-овочевих культур. Для підвищення родючості застосовують систематичне внесення органічних добрив, травосіяння і поступове поглиблення орного шару. У зв'язку зі слабо виражені здатністю сірих лісових ґрунтів до накопичення нітратів, азотні добрива рекомендується вносити в ранньовесняний період. Відрізняються досить високою родючістю і при правильному використанні дають хороші врожаї сільськогосподарських культур. Особливу увагу в зоні сірих лісових ґрунтів необхідно звернути на заходи по боротьбі з водною ерозією, оскільки вона охопила великі площі орних земель. В результаті недостатнього внесення органічних добрив вміст гумусу в орному шарі сірих лісових ґрунтів зменшується. Для оптимального вмісту гумусу повинні вноситься органічні добрива.

Стан навколишнього середовища

При аналізі та оцінці поточного стану навколишнього середовища були використані статистичні дані та офіційні дані обласних органів виконавчої влади, що реалізують державну політику у сфері охорони навколишнього природного середовища та реалізують політику у сфері охорони здоров'я. Основними джерелами інформації були: Звіт про результати моніторингу природного довкілля Львівщини, Екологічний паспорт Львівської області, Регіональна доповідь про стан навколишнього середовища у Львівській області, статистичний щорічник Львівської області, статистичний збірник Довкілля Львівської області. В процесі роботи були проаналізовані дані досліджень, що здійснювались суб'єктами господарювання на території населеного пункту.

Повітряне середовище

За метеорологічними характеристиками с. Бартатів належить до території з помірним потенціалом забруднення атмосферного повітря та сприятливими умовами розсіювання шкідливих речовин.

Стан атмосферного повітря на території громади в значній мірі залежить від об'ємів викидів забруднюючих речовин від двох основних джерел забруднення – стаціонарних (промислових підприємств) та пересувних (автотранспорт) (рис. 2.6).

						Арк.
						16
Змн.	Арк.	№ докум.	Підпис	Дата		



Рис. 2.6. Викиди в атмосферне повітря Городоцького району, т

У зв'язку з неритмічністю роботи підприємств, скороченням обсягів випуску продукції, а також повною зупинкою виробництва, кількість викидів забруднюючих речовин (сірчистий ангідрид, окисли вуглецю, окисли азоту, вуглеводні – без летких органічних сполук) в атмосферне повітря значно зменшились. Динаміку викидів в атмосферне повітря від в розрахунку на 1 км² та на одну особу зображено на рис. 2.7 та рис. 2.8.

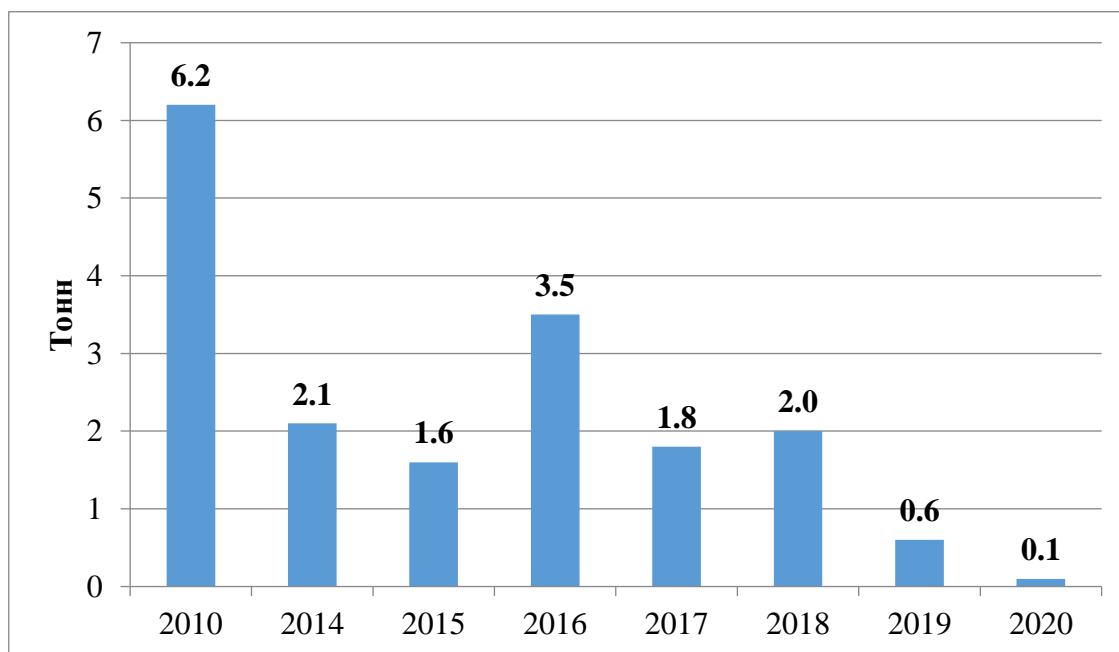
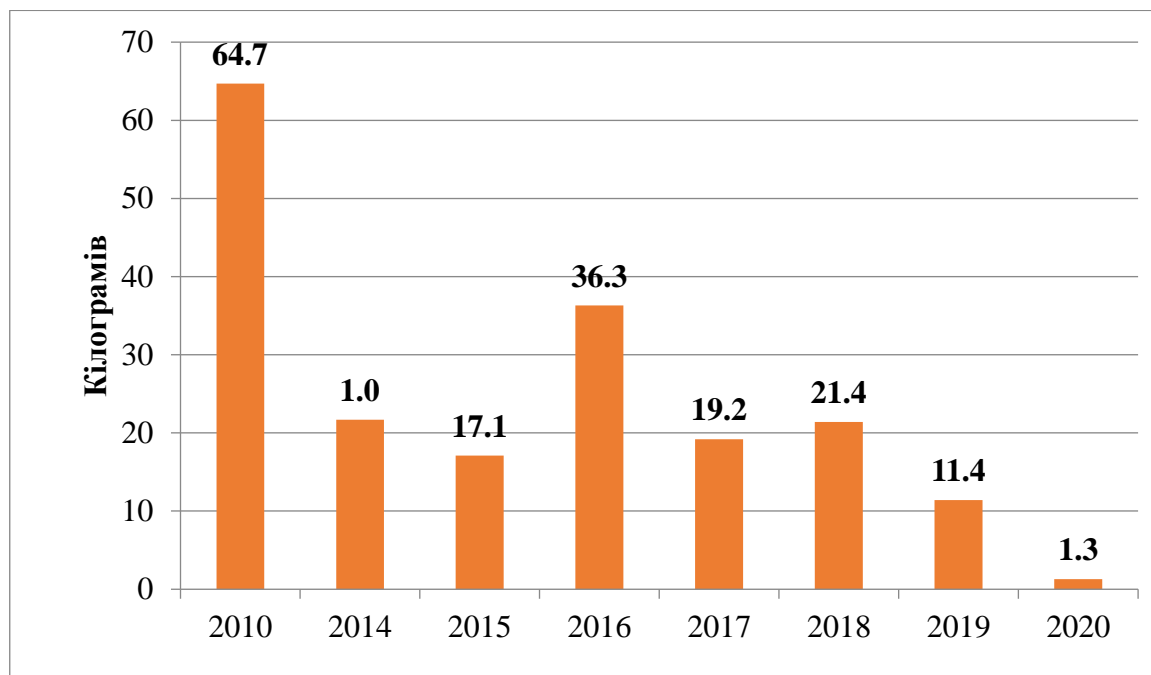


Рис. 2.7. Викиди забруднюючих речовин в атмосферне повітря Городоцького району від стаціонарних джерел забруднення у розрахунку на 1 км², т



**Рис. 2.8. Викиди забруднюючих речовин в атмосферне повітря
Городоцького району від стаціонарних джерел забруднення у розрахунку
на 1 ос, кг**

Внаслідок інтенсивного руху транзитного автотранспорту через район, а також в зв'язку з різким збільшенням кількості місцевих транспортних засобів, спостерігається певне забруднення атмосферного повітря пилом та окислами азоту. Майже всі складові вихлопних газів автомобілів шкідливі для людського організму, а оксиди азоту до того ж беруть активну участь у створенні фотохімічного смогу. Зменшення цього впливу можливе шляхом удосконалення схем руху, розташування майданчиків для паркування автомобілів, покращення якості палива, а також доріг.

Крім того, через незадовільний стан доріг постає проблема з забрудненням повітря пилом, через який мешканці відчувають дискомфорт. Також населення відчуває дискомфорт через неприємні запахи з каналізації, СТО, АЗС, окремих підприємств тощо. Крім того, в осінній і весняний період, під час прибирання присадибних ділянок і городів, спостерігається задимлення приземних шарів повітря від відкритих вогнищ. Такі явища мають сезонний характер і суттєво не впливають на забруднення повітря, проте в окремі дні спостерігається висока концентрація шкідливих речовин і у приземному шарі повітря.

Вихідні дані не характеризують дійсного стану забруднення повітряного басейну населеного пункту. В зв'язку з тим що за останні роки відбувається спад виробництва, повна або часткова його зупинка, має місце зменшення валових викидів по всіх джерелах викиду.

За останні роки спостерігається зростання внеску автотранспорту в загальне забруднення території за рахунок збільшення автомобілів.

Водне середовище

Екологічний стан поверхневих водних об'єктів і якість води в них є вирішальними чинниками санітарного та епідеміологічного благополуччя

населення. Більшість басейнів рік згідно з гігієнічною класифікацією водних об'єктів за ступенем забруднення можна віднести до забруднених та дуже забруднених. Внаслідок недостатнього фінансування будівництво і реконструкція більшості об'єктів каналізування та водопостачання, запланованих державними і регіональними програмами охорони водних ресурсів практично не проводиться. Моніторинг якості води поверхневих водойм свідчить про те, що незважаючи на значний спад промислового виробництва за останні роки та зменшення у зв'язку з цим скиду у водойми стічних вод має місце тенденція до погіршення екологічного стану водойм I-ої та II-ої категорій, як за санітарно-хімічним так і за санітарно-мікробіологічним показниками. На сьогодні через високий рівень техногенного навантаження на водойми, практично всі водойми за рівнем забруднення наблизились до III класу, а очисних споруд технології водопідготовки фактично не змінилися.

Якість води погіршується через затоплення та підтоплення територій, передбачається зростання такої загрози для окремих долинних ділянок в разі підвищення температури води у місцевих водоймах на $+0,7^{\circ}$ $+1,5^{\circ}\text{C}$, в результаті чого можливе послідовне погіршення якості води через зниження концентрації розчиненого кисню, ослаблення водообміну та евтрофікацію водних об'єктів.

Основними причинами забруднення поверхневих вод є надходження до водних об'єктів забруднювальних речовин у процесі поверхневого стоку води з забудованих території та сільгоспугідь, ерозія ґрунтів на водозабірній площі.

Якісний стан підземних вод унаслідок господарської діяльності також постійно погіршується. Це пов'язано з існуванням фільтрувальних накопичувачів стічних вод, а також з широким використанням мінеральних добрив та пестицидів.

Неякісна питна вода є однією з причин зростання у населення таких захворювань, як виразкова хвороба шлунку, жовчнокам'яна хвороба, хвороби органів дихання. У процесі підготовки питної води для її знезараження здійснюється хлорування, в процесі якого утворюються токсичні речовини які можуть викликати порушення центральної нервової системи, негативно впливати на функцію нирок і печінки. Контроль за якістю і безпечністю питної води, що надається для споживання населенню повинен бути забезпечений власниками водопроводів у відповідності до вимог ДСанПіНу 2.2.4-171-10 «Гігієнічні вимоги до води питної, призначеної для споживання людиною», яким передбачено перелік показників, точки відбору проб та кратність досліджень. На території проектування відсутні водні об'єкти.

Проектом передбачається водопостачання будівель від існуючої свердловини, яка знаходиться в західній стороні від проекрованої земельної ділянки. Водопостачання планується проводитись по проектованій мережі, з підключенням до існуючої.

Проектом передбачається централізована система каналізування. Відведення стічних вод буде проводитися по проектованій мережі з

						Арк.
						19
Змн.	Арк.	№ докум.	Підпис	Дата		

підключенням до проєктованих очисних споруд, які заходяться на південний-захід від проєктованої земельної ділянки.

Ґрунтове середовище

Забруднення ґрунтового покриву відбувається внаслідок акумулювання забруднювальних речовин з викидів у атмосферне повітря, нагромадження відходів та спалювання пального пересувними джерелами забруднення.

Земельні ресурси зазнають негативного впливу від накопичень побутових відходів, значна частина яких могла б знайти застосування як вторинна сировина. Забруднені ґрунти є вторинним джерелом забруднення підземних та поверхневих вод через незадовільний стан покриття вулиць, недостатню кількість зелених насаджень.

Джерелом механічного забруднення ґрунтів може бути несвоєчасна і неякісна санітарна очистка території. Відходи є основним регіональним фактором забруднення навколишнього середовища. Міграція токсичних компонентів призводить до забруднення ґрунтів, поверхневих та підземних вод, атмосферного повітря.

Потенційними джерелами забруднення ґрунтового середовища при експлуатації об'єктів проєктування є накопичення твердих побутових відходів, а також акумулювання забруднювальних речовин з викидів у атмосферне повітря.

В цілому стан навколишнього середовища на території проєктування можна характеризувати як задовільний.

Збирання побутових відходів передбачається на майданчику, на яких розміщують контейнери для роздільного зберігання побутових відходів. Майданчик для збирання побутових відходів для установ громадського обслуговування допускається розміщувати за спеціальним завданням, погодженим з місцевими органами влади.

Оцінка існуючої ситуації

Проектowana земельна ділянка розташована в південно-східній частині села. На даний час ділянка вільна від забудови, багаторічні зелені насадження відсутні.

Ділянка межує з північної, східної і південної сторони з дорогою, з західної сторони з територією особистого селянського господарства.

В цілому стан навколишнього середовища на території проєктування можна характеризувати як задовільний, чому сприяє значна кількість зелених насаджень навколо території проєктування (дерева та чагарники на прилеглих територіях).

Необхідні підключення до інженерних мереж повинні бути узгоджені з визначеними власниками та балансоутримувачами, шляхом отримання технічних умов у відповідності до діючого законодавства.

Територія не заболочена, не підтоплюється дощовими і талими водами. Рівень ґрунтових вод потребує уточнення на стадії інженерно-геологічних вишукувань. Верхній шар ґрунту придатний для проведення робіт із озеленення.

						Арк.
						20
Змн.	Арк.	№ докум.	Підпис	Дата		

Об'єкти культурної спадщини на території детального плану відсутні.

Площа ділянки опрацювання становить – 1,3389 га.

Площа проекрованої земельної ділянки:

- №1 для будівництва та обслуговування будівель транспортної інфраструктури– 0,3000 га.

Рельєф ділянок рівнинний, ухил із північного-сходу на північний-захід. Перепад відміток – в межах 2,9м.

На даний момент ділянка, вільна від забудови та багаторічних насаджень.

Планувальними обмеженнями на території детального плану території є:

- межі сусідніх землекористувачів;
- охоронна зона від ЛЕП 0,4 кВт (повітряні лінії електропередач ПЛ-0,4 кВ з охоронними зонами 2 м по обидві сторони лінії від крайніх проводів (згідно Постанови Кабінету Міністрів України від 04.03.1997 №209 «Про затвердження Правил охорони електричних мереж»);
- охоронна зона від газопроводу низького тиску – (2 м по обидві сторони лінії від труби) (згідно ДБН Б.2.2-12:2019 Додаток И.1);
- охоронна зона від газопроводу середнього тиску – (4 м по обидві сторони лінії від труби) (згідно ДБН Б.2.2-12:2019 Додаток И.1);
- охоронна зона від газопроводу високого тиску – (7 м по обидві сторони лінії від труби) (згідно ДБН Б.2.2-12:2019 Додаток И.1);
- червоні лінії вулиць.

Природоохоронні території та об'єкти

На території чи в околицях території опрацювання ДПТ відсутні об'єкти природно-заповідного фонду.

На відстані близько 2,7 км знаходиться Басівський дендропарк, на відстані орієнтовно 2,4 км – Парк XVIII століття, на відстані орієнтовно 3,2 км – Оброшинський дендропарк.

Парк XVIII століття – парк-пам'ятка садово-паркового мистецтва місцевого значення в Україні. Розташований у селі Суховоля, Городоцького району, Львівської області.

Басівський дендропарк – парк-пам'ятка садово-паркового мистецтва, дендрологічний парк місцевого значення в Україні. Басівський ландшафтний лісопарк (1115 га) був створений наприкінці 60-х років XX ст., а 9.10.1984 рішенням № 495 Львівської облради з метою збереження понад 100 порід і форм чагарників був реформований у Басівський дендропарк (15,4 га). Розташований у межах Пустомитівського району Львівської області, серед лісового масиву, що між селами Лапаївка, Оброшине і Басівка, поруч з автошляхом Н13.

Перебуває у віданні Лапаївського лісництва.

Склад колекції деревних рослин Басівського дендропарку сягає 142 видів і 11 внутрішньовидових форм деревних рослин (загалом 153 таксони). За таксономічною приналежністю до 33 родин і 78 родів. Найширше представлені родини Розових (33 види), Соснових, Березових, Бобових і Маслинових (по 9

						Арк.
						21
Змн.	Арк.	№ докум.	Підпис	Дата		

видів), Вербових (8 видів), Кипарисових (6 видів). Родини Букових, Жимолостевих і Кленових представлені п'ятьма видами кожна, Барбарисових, Горіхових, Гортензієвих – чотирма, Бруслинових і Кизилівих – трьома.

За своїм походженням і природними ареалами дендрофлора дендропарку розподілена на автохтонні (місцеві) таксони – 62 види та інтродуковані – 80, з них з Північної Америки – 39 видів, Азійські види, зокрема зі Сибіру і Далекого Сходу – 14, з Японії – 9, з Китаю, з Кореї – 7, євразійські види – 5, гібриди – 6.

Оброшинський дендропарк – дендрологічний парк загальнодержавного значення в Україні. Розташований у межах Львівського району Львівської області, в селі Оброшине.

Площа 5 га. Підпорядкований Науково-дослідному інституту землеробства і тваринництва західних областей України.

Україна є однією з країн, що підписала Бернську конвенцію про біологічне різноманіття (Конвенція про охорону дикої флори та фауни і природних середовищ існування в Європі). Дата підписання Україною: 11 червня 1992 р. Дата ратифікації Україною: Закон України «Про ратифікацію Конвенції про охорону біологічного різноманіття» від 29 листопада 1994 р. № 257/94-ВР. Дата набуття чинності: 29 грудня 1993 р., для України – 7 лютого 1995 р.

Смарагдова мережа України (англ. Emerald network) – українська частина Смарагдової мережі Європи, розробляється з 2009 року.

Мережа Емеральд (Смарагдова мережа, Emerald Network) – це мережа, що включає Території Особливого Природоохоронного Інтересу (Areas of Special Conservation Interest, ASCI, далі – «території (об'єкти) мережі Емеральд»). Мережа Емеральд проектується в державах, які є сторонами Бернської конвенції (всього 26 держав), у країнах Європейського Союзу на виконання Бернської конвенції створюється мережа «Натура 2000», яка проектується за аналогічними принципами, що і мережа Емеральд, але використовує юридичні і фінансові інструменти ЄС.

Провідною організацією, яка відповідає за розбудову даної мережі, є Міністерство захисту довкілля та природних ресурсів України. Розробником першої черги Мережі (у 2009-2016 роках) була благодійна організація «Інтерекоцентр» (за цей період підготвлені описи на 271 територію). У період 2017-2019 років проектуванням Смарагдової мережі займається громадська організація «Українська природоохоронна група» (за 2017-2018 розроблено та подано на розгляд Бернської конвенції обґрунтування щодо створення ще 106 територій Мережі). Під час засідання Постійного комітету Конвенції 44-5 грудня 2019 року нові 106 територій були додані до складу мережі (№272-377). Проектом передбачено і створення екологічної мережі.

Екомережа – це складна, різнорівнева, просторова система природних біотичних і абіотичних елементів екосистеми, а також змінених і деградованих ландшафтів, що вимагають збереження або відновлення, у тому числі і шляхом невиснажливого використання. Як впливає з цього визначення, до складу екомережі мають бути включені не тільки території із збереженою природною

						Арк.
						22
Змн.	Арк.	№ докум.	Підпис	Дата		

рослинністю, але й змінені, навіть деградовані, ландшафти, які потребують відновлення.

Територія опрацювання ДПТ знаходиться на відстані орієнтовно 10,2 км у південному напрямку від території Смарагдової мережі України у Львівській області – UA0000121 «Розточчя» (рис. 2.9). При проведенні діяльності необхідно дотримуватися природоохороного законодавства.

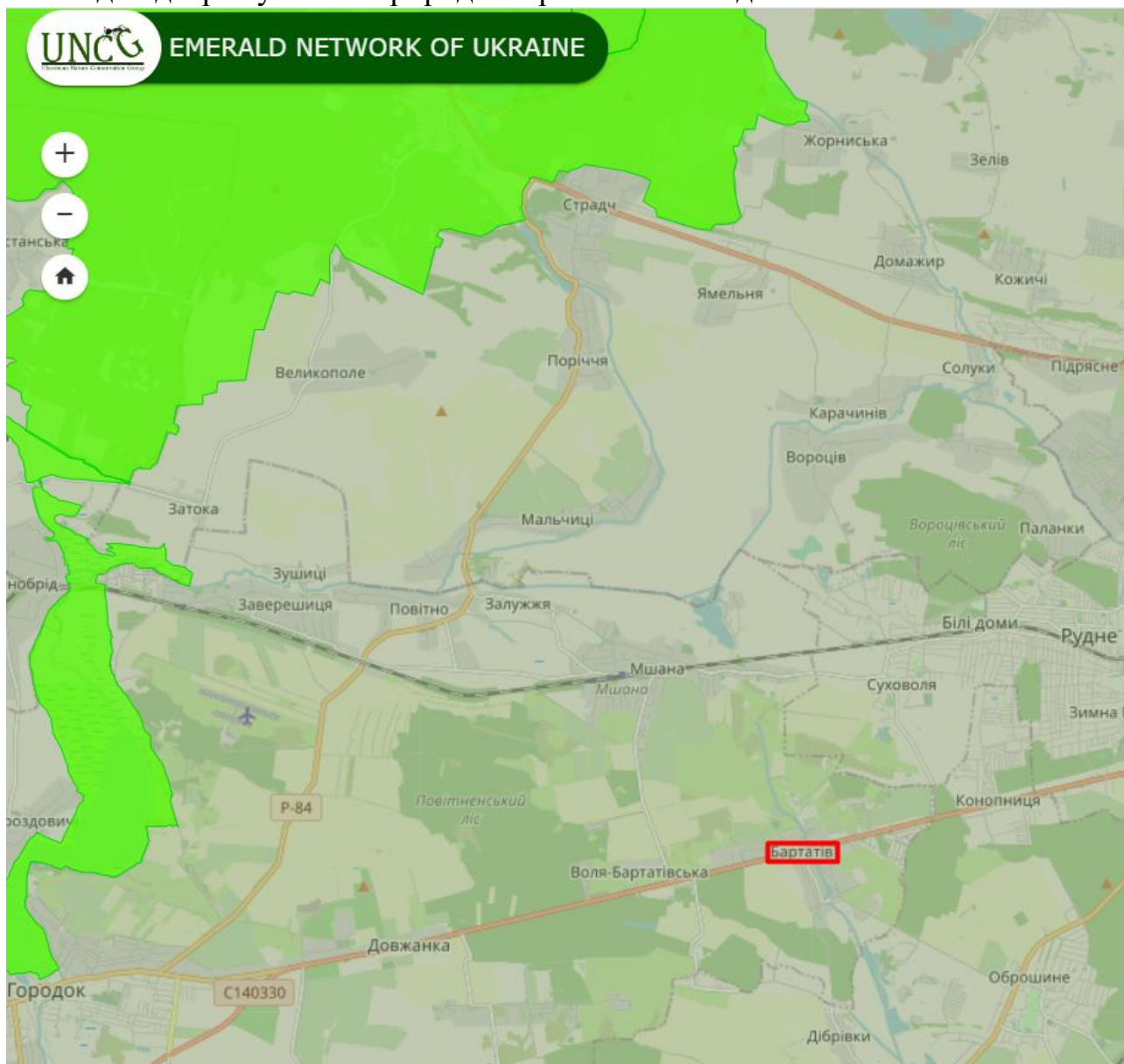


Рис. 2.9. Розташування с. Бартатів в системі територій Смарагдової мережі України

На території опрацювання об'єкти природно-заповідного фонду відсутні. Впливу від реалізації планованої діяльності на території Смарагдової мережі не очікується.

Прогнозні зміни стану довкілля у тому числі здоров'я населення якщо документ державного планування не буде затверджено

Незатвердження документа державного планування не сприятиме соціально-економічному розвитку та не покращить екологічних умов довкілля населеного пункту:

						Арк.
						23
Змн.	Арк.	№ докум.	Підпис	Дата		

– не буде проведено планувально-інженерної підготовки проекрованої території;

– не буде здійснено реабілітації проблемних територій для подальшого їх використання;

– не буде вирішено питання ефективного використання території опрацювання ДПТ;

– не буде проведено заходів з інженерної підготовки та захисту території від небезпечних геологічних та гідрогеологічних процесів;

За умови збереження існуючого просторового планування території збільшення впливу негативних факторів на стан довкілля та здоров'я мешканців навколишніх територій не передбачається.

						Арк.
						24
Змн.	Арк.	№ докум.	Підпис	Дата		

3. Характеристика стану довкілля, умов життєдіяльності населення та стану його здоров'я на територіях, які ймовірно зазнають впливу

Розгляд цього розділу частково проводиться на основі характеристик колишнього Городоцького району Львівської області, однією з адміністративних одиниць, якого був вищенаведений населений пункт, в зв'язку з відсутністю інформації в контексті новоутворених адміністративних районів та ОТГ Львівської області.

Городоцький район – район у центрі Львівської області на захід від обласного центра міста Львова. Районний та адміністративний центр – місто районного значення Городок. Населення становить 69 256 осіб (на 1 серпня 2013). Площа району становила 727 км². Утворено 17 січня 1940 року.

Львівський район – адміністративний район в центрі Львівської області України з населенням 1 мільйон 150 тисяч мешканців та складається з 23 громад. Був утворений 17 липня 2020 року в рамках адміністративно-територіальної реформи. Район межує: на півночі – з Червоноградським, на сході – з Золочівським, південному заході – з Самбірським, на заході – з Яворівським, на півдні – зі Стрийським і Дрогобицьким районами Львівської області, на південному сході – з Тернопільською та Івано-Франківською областями, на північному заході – з Люблінським воєводством Республіки Польща.

Моніторинг за станом атмосферного повітря у Львівській області здійснює Львівський регіональний центр з гідрометеорології.

Обсяги викидів забруднювальних речовин в атмосферне повітря у Львівській області у 2020 році становили 109,1 тис. т. Крім того, підприємства області у 2020 році викинули 3886,3 тис.т діоксиду вуглецю (на 11,7% більше ніж у 2019 році), і найбільше – у Кам'янка-Бузькому районі (67,9% від загальнообласного обсягу). У розрахунку на один квадратний кілометр території області у середньому викинуто 5,0 т забруднювальних речовин (в Україні – 4,5 т), у розрахунку на одного мешканця – 43,1 кг (в Україні – 60,8 кг).

Із загальної кількості забруднюючих речовин викиди речовин, що належать до парникових газів, зокрема метану становили 43,2 тис.т (39,6% від загального обсягу), оксиду вуглецю – 5,4 тис.т (5,0%). Викиди діоксиду та інших сполук сірки становили 40,3 тис.т (36,9%), сполук азоту – 9,0 тис. т (8,2%), речовин у вигляді твердих суспендованих частинок – 8,4 тис.т (7,7%) (рис. 3.1, рис. 3.2).

						Арк.
						25
Змн.	Арк.	№ докум.	Підпис	Дата		

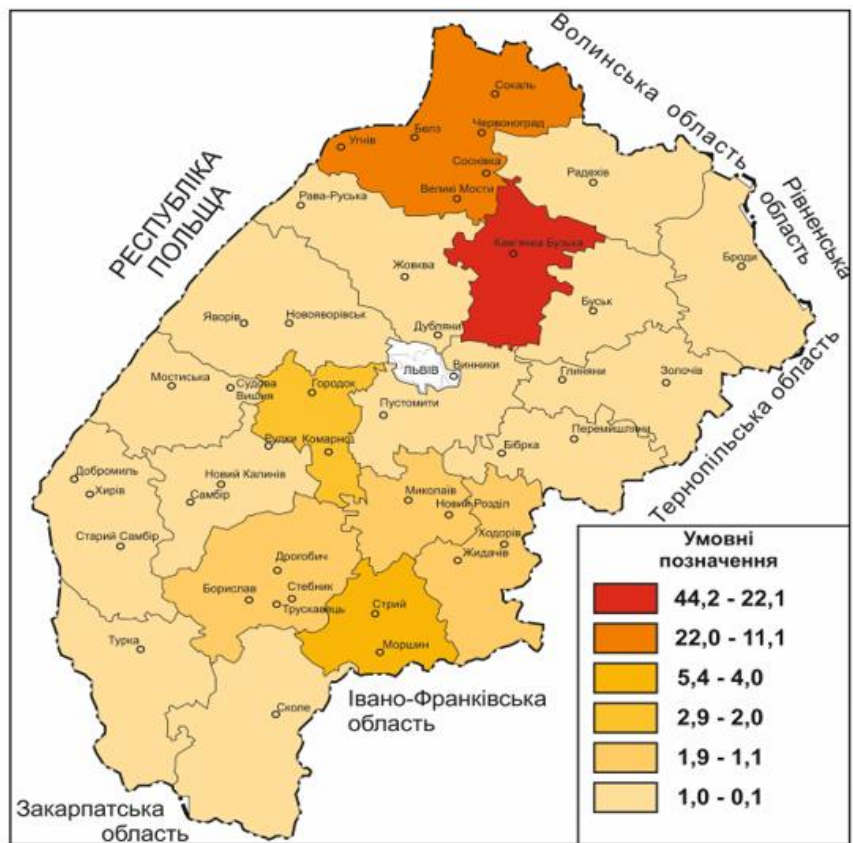


Рис. 3.1. Викиди забруднюючих речовин у атмосферне повітря на 1 км², т

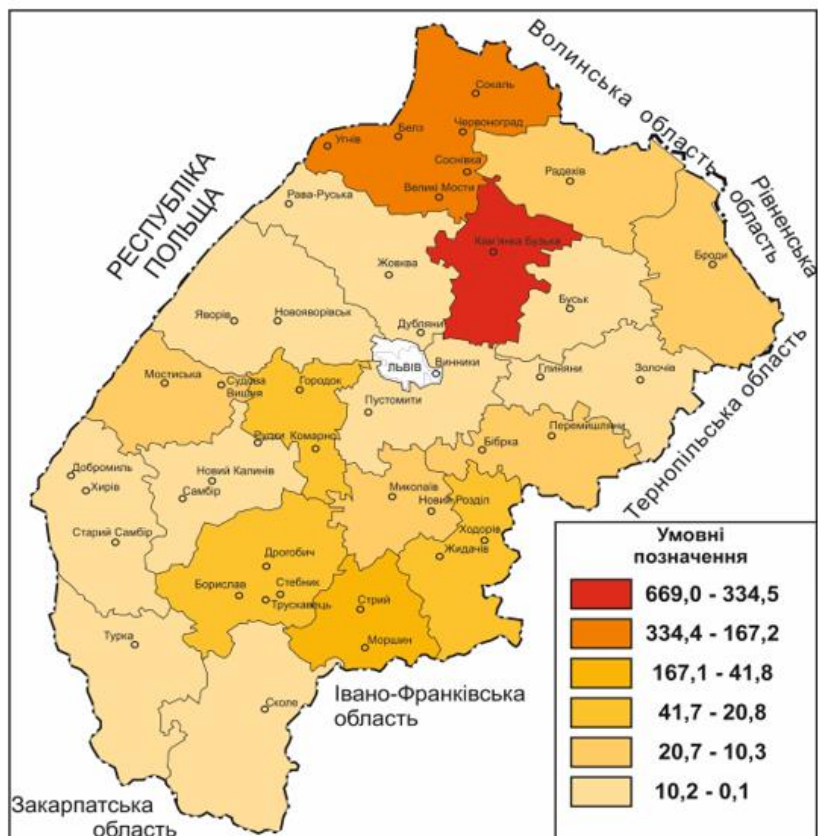


Рис. 3.2. Викиди забруднюючих речовин у атмосферне повітря на 1 ос, кг

В загальному об'ємі викидів у повітря в межах регіону значна кількість припадає на пересувні джерела забруднення: автотранспорт, техніка сільськогосподарського призначення.

Як і в попередні роки, основний вклад в забруднення атмосферного повітря здійснюють підприємства енергетики, вугільної та видобувної промисловості, а також підприємства по видобуванню, транспортуванню ізберіганню природного газу, а саме:

1. ВП «Добротвірська ТЕС», (ПАТ «ДТЕК Західенерго»);
2. ДП «Львіввугілля» (6 шахт які займаються видобутком кам'яного вугілля);
3. ДВАТ шахта «Надія»;
4. Філія «Оператор газосховищ України» (АТ «Укртрансгаз»);
5. Філія ГПУ «Львівгазвидобування» (ПАТ «Укргазвидобування»);
6. МН «Нафтопровід Дружба» (ПАТ «Укртрансффта»);
7. НВГУ «Бориславнафтогаз» (ПАТ «Укрнафта»);
8. ТзОВ «Нафтогаз тепло» (Новий Розділ ТЕС+ Новояворівськ ТЕС);
9. АТ НПК «Галичина»;
10. ПАТ «Жидачівський ЦПК».

Станом на 2021 рік у Львівському районі викиди забруднюючих речовин у атмосферне повітря від стаціонарних джерел забруднення становлять 4428 т, з них – викиди діоксиду сірки – 93 т, оксиду вуглецю – 1450 т, діоксид азоту – 861 т, метану – 1137 т, не метанових летких органічних сполук – 175 т, речовин у вигляді твердих суспендованих частинок – 461 т, інших – 251 т. Викиди забруднюючих речовин у атмосферне повітря від стаціонарних джерел забруднення у розрахунку на 1 км² становлять – 0,9 т, у розрахунку на 1 особу – 3,9 кг.

Водні ресурси Львівської області відіграють важливу роль для населення та економіки. Вода використовується для питних, технічних, сільськогосподарських потреб, в рибному господарстві, в лікувальних цілях, є джерелом поповнення запасів підземних вод, ін. Поверхневі води Львівщини представлені річками, водосховищами, озерами та ставками. Львівська область розташована в межах Головного європейського вододілу. В її межах переважають дрібні ріки – витoki основних річок Дністра і Західного Бугу. Річки області відносяться до басейнів Чорного (Дністер, Стир) і Балтійського (Буг, Сян) морів. Із загальної кількості річок 8756, тобто 97%, мають протяжність до 10 км, 176 – 10-50 км, 16 – 50-100 км і 3 – понад 100 км (Дністер, Стрий, Західний Буг).

На екологічний стан поверхневих вод Львівської області впливають різноманітні фактори, які тісно пов'язані, а саме: забруднення ґрунтів, атмосфери, зміна ландшафтної структури та техногенне перевантаження території, неефективна робота каналізаційно-очисних споруд, не винесення в натуру і картографічних матеріалів прибережних захисних смуг і водоохоронних зон, а також їх недодержання, насамперед в населених пунктах.

Згідно із статистичних даних форми 2-ТП (водгосп) забір води з природних водних об'єктів області у 2020 році зменшився на 24,8 млн. м³ в порівнянні з минулим роком і становить 143,8 млн. м³. У поточному році забір води з підземних водних об'єктів зменшився на 15,2 млн. м³, з 141 млн.м³ в

						Арк.
						27
Змн.	Арк.	№ докум.	Підпис	Дата		

2019 році до 125,8 млн. м³ у 2020 році. Також у 2020 році зменшився забір води з поверхневих водних об'єктів на 9,05 млн.м³ і склав 18,05 млн. м³, так як у 2019 році забір складав 27,1 млн.м³. Використання свіжої води по області зменшилося з 21,19 млн. м³. З 122,3 млн. м³ у минулому році до 101,11 млн. м³ у поточному. Використання води на господарсько-питні потреби зменшилося у 2020 році на 2,35 млн. м³ в порівнянні з минулим роком (з 58,05 млн. м³ до 56,15 млн. м³). На виробничі потреби водокористувачі області зменшили використання води на 10,08 млн. м³ (з 43,63 млн. м³ до 33,55 млн. м³). Станом на 01.01.2020 у Львівській області нараховується 18447 водокористувачів:

- в басейні р. Західний Буг – 6256 водокористувачів;
- в басейні р. Дністер – 10607 водокористувачів;
- в басейні р. Сян – 1124 водокористувачів;
- в басейні р. Стир – 460 водокористувачів.

Основними проблемами забруднення поверхневих вод Львівщини є:

- скид неочищених та недостатньо очищених стічних вод;
- відсутність водоохоронних зон та прибережно-захисних смуг водних об'єктів. Скид неочищених та недостатньо очищених комунальних і промислових стоків внаслідок фізичного та морального зносу очисних споруд і відсутністю коштів на будівництво, ремонт та їх реконструкцію. Внаслідок тривалої експлуатації без необхідного поточного ремонту систем водопостачання і каналізації більшість водопровідно-каналізаційних господарств області знаходяться в незадовільному технічному стані, який щодня погіршується, частина з них в аварійному стані. Скид неочищених стічних вод з очисних споруд здійснюється в басейни транскордонних річок Дністер, Сян, Західний Буг. Забруднення поверхневих вод транскордонних річок може призвести до негативних наслідків з сторони європейських країн (Польща, Молдова). Другою важливою проблемою, що призводить до забруднення поверхневих вод на території області є часткова відсутність водоохоронних зон та прибережно-захисних смуг водних об'єктів на території області та недотримання умов їх експлуатації.

За 2020 рік у Городоцькому районі було забрано 5,6 млн. м³ води з природних водних об'єктів, з підземних водних об'єктів – 1,1 млн. м³.

Загальне водовідведення по району становить 5,4 млн. м³, у поверхневі водні об'єкти – 4,7 млн. м³, потужність очисних споруд – 1,1 млн м³ (рис. 3.3, рис. 3.4).

						Арк.
						28
Змн.	Арк.	№ докум.	Підпис	Дата		

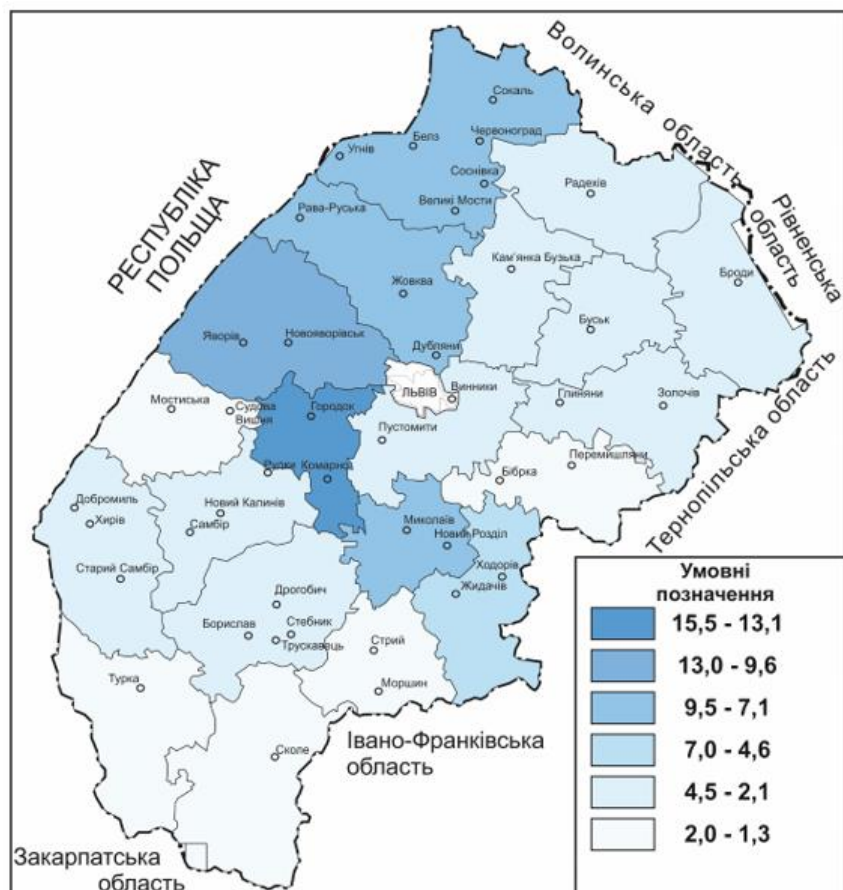


Рис. 3.3. Використано свіжої води, млн. м³

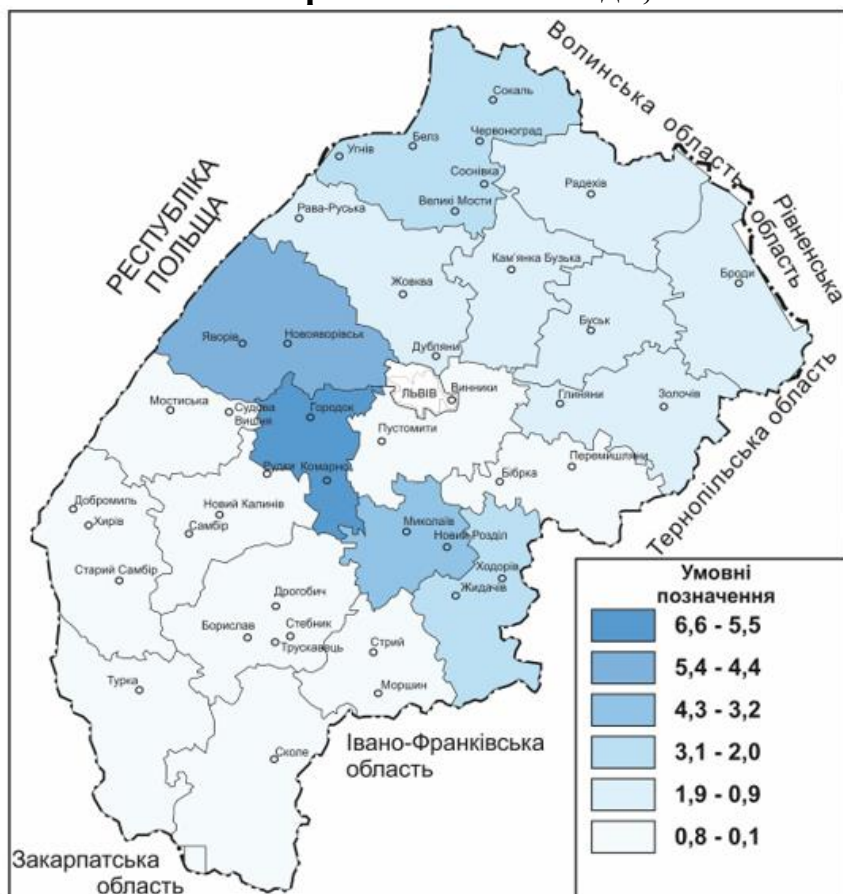


Рис. 3.4. Загальне водовідведення, млн. м³

За 2021 рік у Львівській області забрано 176,4 млн. м³ води з природних водних об'єктів, 151,3 млн. м³ води – з підземних водних об'єктів, спожито свіжої води – 130,8 млн. м³. Обсяг оборотного та повторно-послідовного водопостачання становить 355 млн. м³. Потужність очисних споруд в області становить – 311,9 млн. м³. Загальне водовідведення становить 188,8 млн. м³.

Обсяг водовідведення у поверхневій водній мережі у Львівському районі становить 114,2 млн. м³.

Упродовж 2020 року у Львівській області утворено 2139,3 тис. т відходів (на 8,4% менше, ніж у 2019 році), у тому числі від економічної діяльності підприємств та організацій – 2367,2 тис.т (93,1% від утворених і на 7,0% менше), у домогосподарствах – 174,9 тис.т (6,9% і на 23,5% менше).

Основні показники поводження з відходами на території Городоцького району наведені в табл. 3.1, рис. 3.5.

Табл. 3.1

Показники поводження з відходами I-IV класів небезпеки (т)

Показники	Кількість
Утворилось	369891
Отримано зі сторони	–
Утилізовано, оброблено (перероблено)	259586
Спалено	31000
Передано на сторону	–
Видалено у спеціально відведені місця та об'єкти	51293
Видалено у місця неорганізованого зберігання	–
Накопичено протягом експлуатації, у місцях видалення відходів	11549750

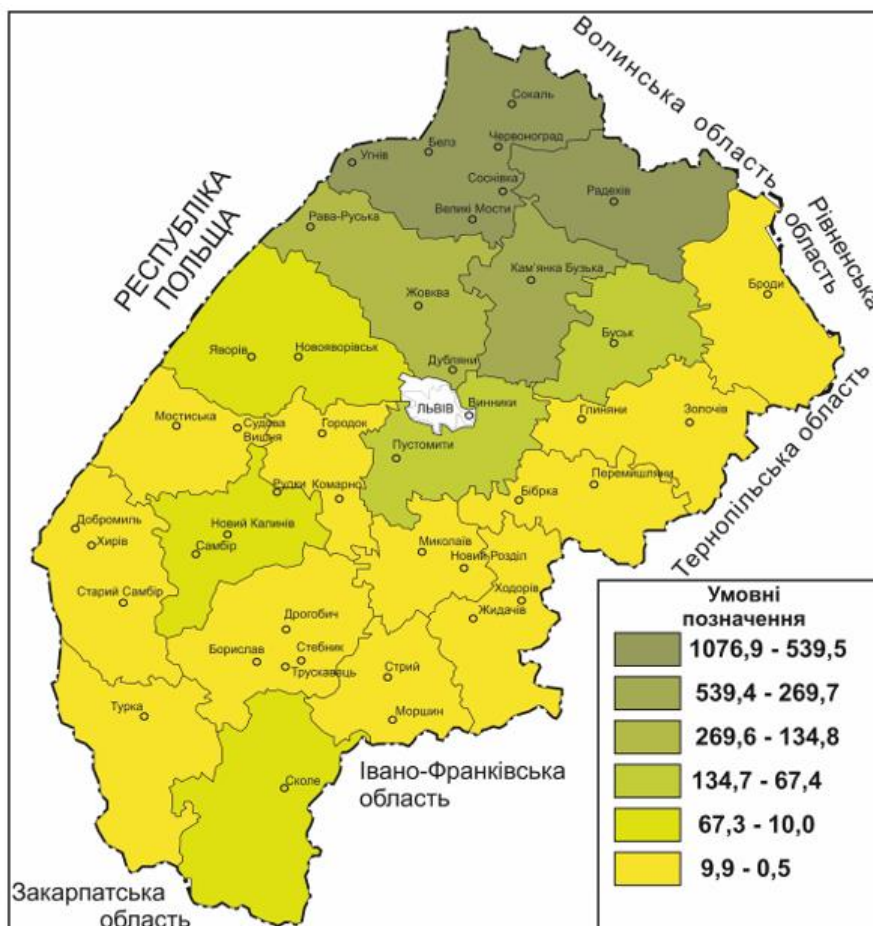


Рис. 3.5. Утворення відходів, т

Стан довкілля зумовлюється впливом промислових підприємств, впливом об'єктів муніципальної інфраструктури населених пунктів та методами ведення сільського та лісового господарства. Серед екологічних проблем району, які підлягають вирішенню в перспективі, слід виділити:

- забруднення поверхневих вод внаслідок скидання неочищених або недостатньо очищених стоків, що пов'язано з відсутністю очисних споруд, фізичним і моральним зносом водопровідно-каналізаційних систем, недостатнім фінансуванням їх утримання, ремонту і реконструкції;

- недостатні обсяги утилізації відходів, відсутність обладнаних належним чином полігонів для захоронення відходів і, як наслідок, забруднення території (земель, лісів, водоохоронних зон водних об'єктів) промисловими та побутовими відходами;

- виснажливе використання біоресурсів та зменшення біорізноманіття, оскільки мала площа територій є віднесеними до природно-заповідного фонду, що в свою чергу не забезпечує достатньої охорони та збереження цінних природних комплексів та видів які є вразливі, рідкісні чи зникаючі;

- забруднення повітряного середовища та земель внаслідок діяльності промисловості.

Охорона здоров'я

На базі наявних адміністративних даних щодо державної реєстрації народження і смерті та зміни реєстрації місця проживання, в управлінні статистики Львівської області зробили розрахунки, де і скільки людей мешкає.

						Арк.
						31
Змн.	Арк.	№ докум.	Підпис	Дата		

Станом на 1 вересня 2019 року, загалом по Львівщині було зареєстровано 2 мільйони 513 тисяч 426 людей наявного населення. З них 753 тис. 221 особа проживає у місті Львові.

Серед інших великих міст Західної України, згідно зі статистикою, опинилися Борислав (35586), Дрогобич (95970), Моршин (5778), Новий Розділ (28425), Самбір (34750), Стрий (59746), Трускавець (28701), Червоноград (79967).

Найбільш чисельними за кількістю осіб, які там проживають, є Яворівський (126270), Пустомитівський (120573) та Жовківський (110256) райони Львівщини. Найменше людей живе у Перемишлянському (37952), Буському (46073) та Радехівському (46803) районах області.

Загалом, кількість мешканців у інших районах Львівщини коливається від 47 до 91 тисячі осіб.

Графік зміни чисельності населення Львівської області станом на 1 січня 2019 року наведено на рис. 3.6.

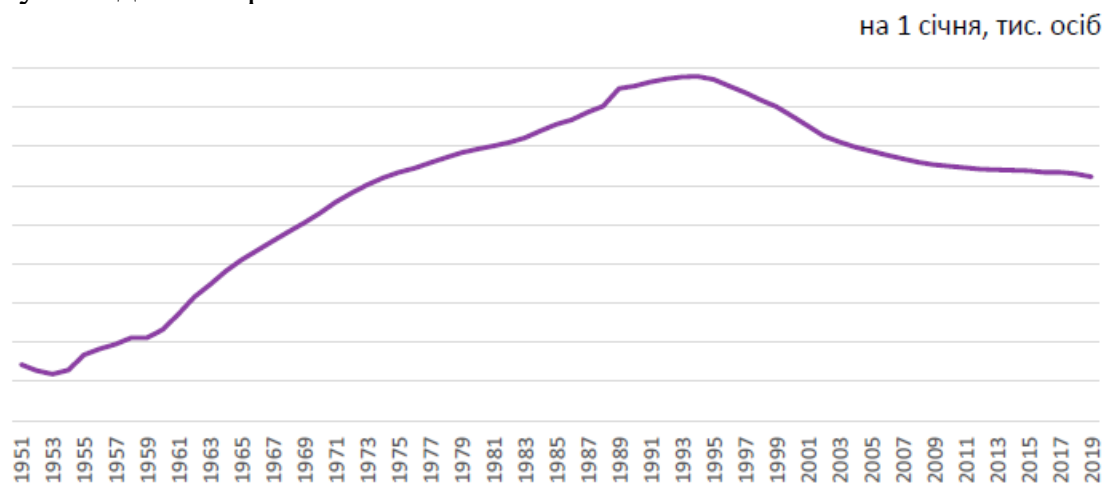


Рис. 3.6. Динаміка чисельності населення у Львівській області

Як видно з рисунка, динаміка чисельності населення у Львівській області стрімко зростає до 1995 року, а потім зменшується. Це зумовлено міграцією. Існує два типи міграції – внутрішня і міжнародна, які роблять внесок у загальне сальдо міграції. Сальдо внутрішньої міграції є різницею між кількістю людей, що приїхали до району з інших населених пунктів України, і людей, що виїхали в інші населені пункти України (включаючи як Львівську область, так і інші регіони України).

Станом на 2002 рік населення Городоцького району становило 74,2 тис. осіб. З 2002 року до сьогодні, кількість населення скорочується (рис. 3.7). Станом на 2020 рік в районі проживає 68,4 тис. осіб, що на 0,3 тис. осіб менше ніж у 2019 році. З них чоловіків – 32,0 тис. осіб, жінок – 36,2 тис. осіб.

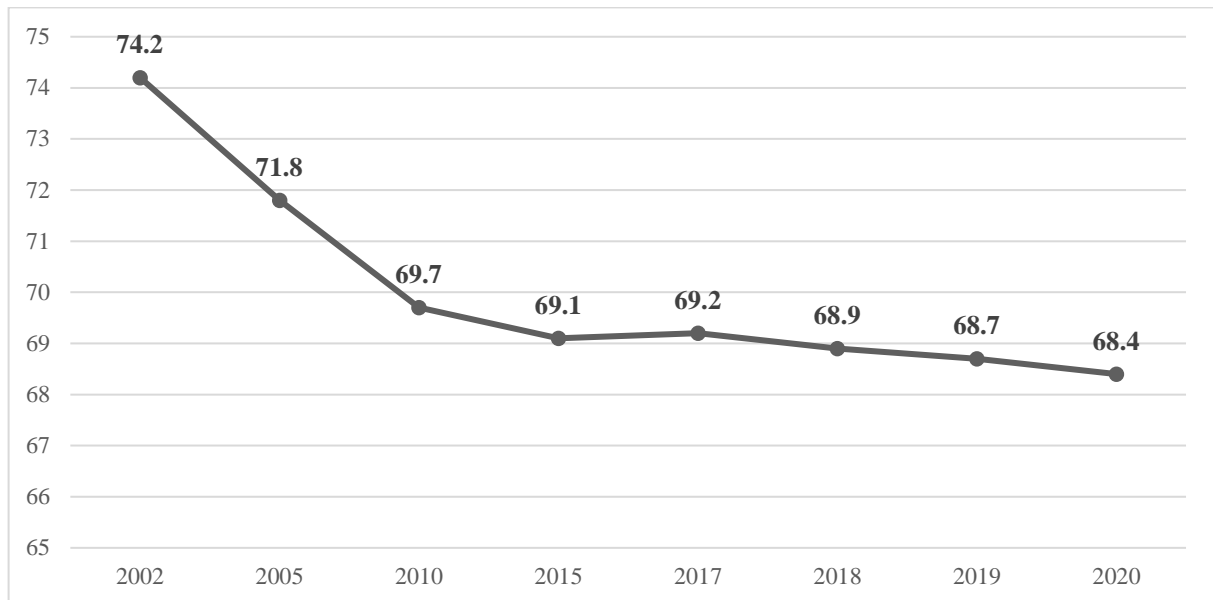


Рис. 3.7. Динаміка кількості населення Городоцького району

За 2020 рік у Городоцькому районі народилось 646 дітей, померло 963 особи. Природний приріст є від'ємним.

Коефіцієнти смертності за основними причинами (від хворіб) для Городоцького району на 1000 осіб населення становлять:

- деяких інфекційних та паразитарних хвороб – 8,7;
- новоутворень – 177,6;
- захворювань системи кровообігу – 948,9;
- захворювань органів дихання – 36,6;
- захворювань органів травлення – 55,7;
- зовнішніх причин – 81,8.

Станом на 2020 рік кількість померлих за основними причинами хвороб у Львівській області становить:

- деякі інфекційні та паразитарні хвороби – 319;
- новоутворення – 4401;
- хвороби системи кровообігу – 21815;
- хвороби органів дихання – 1096;
- хвороби органів травлення – 1460;
- зовнішні причини – 1474;
- COVID 19 – 1784.

Протягом останніх декількох років на території Городоцького району спостерігається тенденція до зниження поширення хвороб та незначного підвищення кількості захворювань (рис. 3.8).

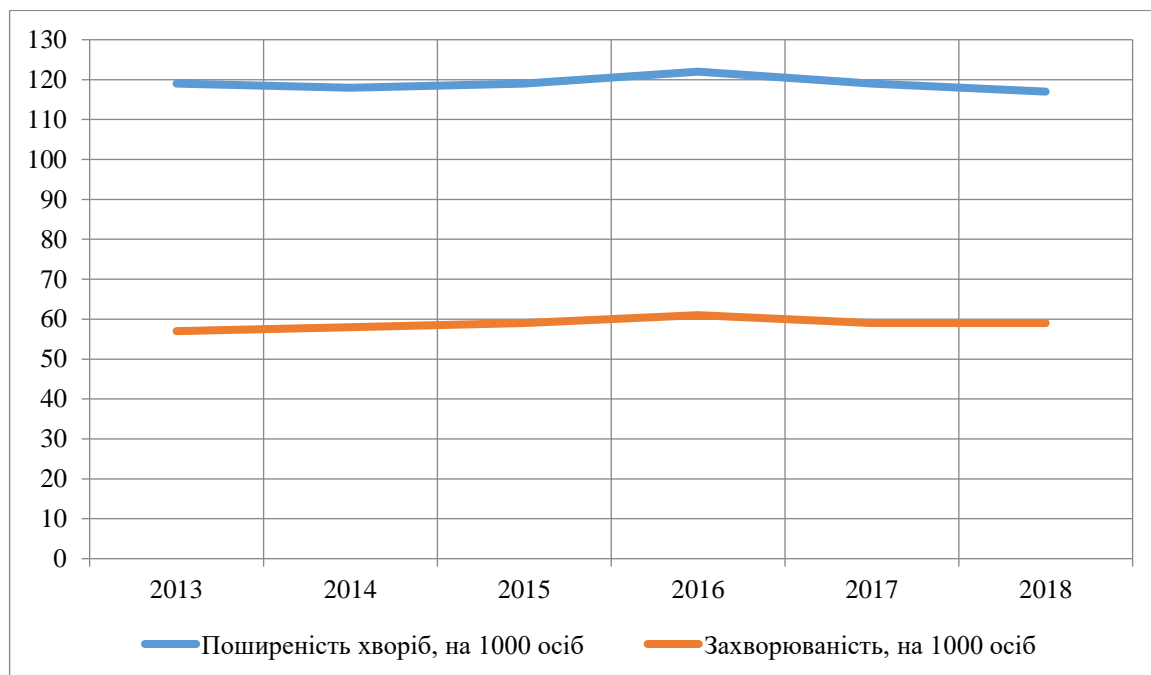


Рис. 3.8. Поширеність хвороб та захворюваність населення Городоцького району, на 1000 осіб

Кількість лікарняних закладів Городоцького району становить – 4 (в області загалом – 113), кількість лікарняних ліжок на 10 тис. населення – 54, кількість лікарських амбулаторно-поліклінічних закладів – 12, кількість фельдшерсько-акушерських пунктів – 45. Планова ємність лікарських амбулаторно-поліклінічних закладів становить 770 відвідувань за зміну. Кількість лікарів району становить 251 осіб. Забезпеченість населення лікарями становить 37 осіб на 10 тис. населення.

4. Екологічні проблеми, у тому числі ризики впливу на здоров'я населення, які стосуються документа державного планування, зокрема щодо території з природоохоронним статусом

Даний детальний план розробляється на одну земельну ділянку, з метою зміни її цільового призначення, з «для ведення особистого селянського господарства» на «для розміщення та експлуатації об'єктів дорожнього сервісу».

Проектована земельна ділянка для розміщення та експлуатації об'єктів дорожнього сервісу: **№1 - 0,3000 га**. Проектом пропонується: будівництво: трьох будівель громадського призначення. Під'їзд до ділянки відбувається з східної сторони. Ширина проїзду до проекрованої земельної ділянки становить – 6 м. По периметру ділянки, передбачається смуга озеленення.

З північної сторони від проекрованої земельної ділянки проходить автомобільна дорога, загального користування державного значення М-11 Львів Шегині. Згідно листа служби автомобільних доріг у Львівській області №03-3069/13-09 від 20.10.2022 р. смуга відведення даної автодороги становить 65 м. (32.5 праворуч та 32.5 ліворуч від осі дороги).

Примітка: в межах смуги відведення автомобільної дороги пропонується розміщення автостоянки для тимчасового зберігання легкових автомобілів. Влаштування даної автостоянки необхідно погодити у відповідних службах.

Паралельно автодорозі М-11 Львів Шегині на північ від проекрованої земельної ділянки протікає канава. Згідно листа БУВР Західного Бугу та Сяну в даному місці знаходиться внутрішньогосподарський меліоративний канал Верхньоставчанської осушної системи. Згідно ст. 91 Водного кодексу України для обслуговування та експлуатації меліоративних каналів встановлюються смуги відведення. В разі відсутності проекту пропонується встановлювати смуги відведення 1 м з одного боку та 5 м з іншого (в тому числі 4 м експлуатаційна дорога).

Через проектовану земельну ділянку проходить газопровід високого тиску, згідно технічних умов наданих АТ «Львівгаз», є технічна можливість щодо перенесення даного газопроводу. Детальним планом передбачається перенесення даного газопроводу в східну частину проекрованої земельної ділянки.

Благоустрій території буде проводитися разом з проведенням основних будівельних робіт.

Благоустрій території передбачає облаштування адміністративно-побутової зони, майданчиків для встановлення устаткування, будівництво проїздів з поліпшеним типом покриття, огороження та зовнішнього освітлення по периметру території підприємства.

Проектом передбачається водопостачання будівель від існуючої свердловини, яка знаходиться в західній стороні від проекрованої земельної ділянки. Водопостачання планується проводитись по проектованій мережі, з підключенням до існуючої.

Проектом передбачається централізована система каналізування. Відведення стічних вод буде проводитися по проектованій мережі з

						Арк.
						35
Змн.	Арк.	№ докум.	Підпис	Дата		

підключенням до проєктованих очисних споруд, які заходяться на південний-захід від проєктованої земельної ділянки.

Значного негативного впливу під час планованої діяльності на компоненти навколишнього середовища та здоров'я населення не передбачається.

У процесі здійснення стратегічної екологічної оцінки проєкту документу державного планування детального плану території виявлено такі екологічні проблеми:

- низький рівень екологічної свідомості та екологічної культури громадян;
- забруднення повітря автомобільним транспортом під час роботи двигунів внутрішнього згорання;
- відсутність організованої постійної в часі системи моніторингу за всіма складовими НПС;
- збільшення кількості утворення ТПВ;
- збільшення навантаження на інженерні мережі.

У проєкті враховані всі наявні екологічні проблеми земельної ділянки та запропонована найбільш екологічно та економічно вигідна її територіально-планувальна організація та подальше використання. Дана планована господарська діяльність не належить до категорій видів планованої діяльності та об'єктів, які можуть мати значний вплив на довкілля і не підлягають оцінці впливу на довкілля.

Характеристика можливих наслідків та впливу основних рішень проєкту представлена в табл. 4.1.

Табл. 4.1

Характеристика можливих наслідків та впливу основних рішень детального плану території

Сфери охорони довкілля	Можливі наслідки виконання ДДП
Атмосферне повітря	<p>На етапі будівельних робіт на атмосферне повітря будуть здійснювати тимчасовий негативний вплив викиди забруднюючих речовин та шум від роботи обладнання і спецтехніки. Внаслідок земляних робіт та пересипання ґрунту в повітря будуть виділятися речовини у вигляді суспендованих твердих частинок недиференційованих за складом. Під час роботи двигунів внутрішнього згорання автотранспорту і спецтехніки в атмосферне повітря будуть викидатися вуглецю оксид, вуглецю діоксид, діазоту оксид, азоту діоксид, вуглеводні граничні C₁₂-C₁₉, суспендовані тверді частинки недиференційовані за складом (сажа), сірки діоксид, аміак, метан, бенз(а)пірен.</p> <p>На проєктованій території передбачається розміщення та експлуатації об'єктів дорожнього сервісу. Проєктом пропонується будівництво: трьох будівель громадського призначення.</p> <p>Під час експлуатації проєктованих об'єктів при роботі двигунів внутрішнього згорання автотранспорту і спецтехніки в атмосферне повітря будуть викидатися вуглецю оксид, вуглецю діоксид, діазоту оксид, азоту діоксид, вуглеводні граничні C₁₂-C₁₉, суспендовані тверді частинки недиференційовані за складом (сажа), сірки діоксид, аміак, метан, бенз(а)пірен.</p>

	Вищеперераховані речовини будуть утворюватися в незначних кількостях, перевищень нормативів ГДК не передбачається.
Водне середовище	<p>Водопостачання проєктованих об'єктів буде здійснюватися від існуючої свердловини, яка знаходиться в західній стороні від проєктованої земельної ділянки.</p> <p>Відведення стічних вод буде проводитися по проєктованій мережі з підключенням до проєктованих очисних споруд, які заходяться на південний-захід від проєктованої земельної ділянки. Очищена вода може використовуватись для технологічних потреб проєктованих об'єктів.</p> <p>Створення додаткових впливів на водне середовище не передбачається. За умови дотримання чинного законодавства України при організації водокористування та водовідведення від проєктованих об'єктів вплив на водне середовище оцінюється як допустимий.</p>
Ґрунтове середовище	<p>При будівництві об'єктів можливе тимчасове складування будівельних відходів та залишків матеріалів.</p> <p>Порушення, ущільнення та перенесення ґрунтового покриву відбуватиметься під час будівництва та руху транспортних засобів.</p> <p>Потенційними джерелами забруднення ґрунту під час проведення будівельних робіт є просипи сипучих матеріалів при розвантажувально-навантажувальних та перевантажувальних роботах, випадкові проливи бітуму, дизельного палива, емульсії або асфальтобетонної суміші.</p> <p>Потенційними джерелами забруднення ґрунтового середовища є випадкові проливи пального при користування транспортними засобами, а також акумулювання забруднювальних речовин з викидів у атмосферне повітря, нагромадження твердих побутових та виробничих відходів.</p>
Рослинний та тваринний світ	Згідно проєктних рішень детального плану території вплив полягатиме в механічному порушенні рослинного покриву на період будівництва. Фауна на цьому майданчику відсутня.
Акустичний вплив	Джерелами шуму та вібрації будуть двигуни будівельних машин та механізмів при будівництві. При експлуатації проєктованих об'єктів шум створюватиметься внаслідок проїзду автотранспорту та функціонуванні систем вентиляції приміщень. Встановлені допустимі норми ГДК перевищуватись не будуть.
Вплив на соціальне середовище	При нормальній експлуатації об'єкти не матимуть негативного впливу на житлову забудову, об'єкти соціально-побутового, спортивно-оздоровчого, курортного та рекреаційного призначення.
Вплив на клімат і мікроклімат	Кліматичні фактори (у т. ч. зміна клімату та викиди парникових газів) – негативних впливів не передбачається. Змін мікроклімату в результаті планованої діяльності не очікується, оскільки в результаті експлуатації об'єкту відсутні значні виділення теплоти, інертних газів, вологи. Особливості кліматичних умов, які сприяють зростанню інтенсивності впливів планованої діяльності на навколишнє середовище, відсутні.

Загальна, зведена оцінка ймовірного впливу реалізації планової діяльності містобудівної документації на довкілля наведена в табл. 4.2.

Табл. 4.2

Оцінка ймовірного впливу реалізації планової діяльності містобудівної документації на довкілля відповідно до контрольного переліку

№	Чи може реалізація	Очікування впливу	Пом'якшення
---	--------------------	-------------------	-------------

	планованої діяльності спричинити:	Так	Ймовірно	Ні	існуючої ситуації
Атмосферне повітря					
1.	Збільшення викидів забруднюючих речовин від стаціонарних джерел?		+		
2.	Збільшення викидів забруднюючих речовин від пересувних джерел?	+			
3.	Погіршення якості атмосферного повітря?			+	
4.	Появу джерел неприємних запахів?			+	
5.	Зміни повітряних потоків, вологості, температури або ж будь-які локальні чи регіональні зміни клімату?			+	
Водні ресурси					
6.	Збільшення обсягів скидів у поверхневі води?			+	
7.	Будь-які зміни якості поверхневих вод (зокрема таких показників як температура, розчинений кисень, прозорість, але не обмежуючись ними)?			+	
8.	Збільшення скидання шахтних і кар'єрних вод у водні об'єкти?			+	
9.	Значне зменшення кількості вод, що використовуються для водопостачання населенню?			+	
10.	Збільшення навантаження на каналізаційні системи та погіршення якості очистки стічних вод?		+		
11.	Появу загроз для людей і матеріальних об'єктів, пов'язаних з водою (зокрема таких, як паводки або підтоплення)?			+	
12.	Зміни напрямів і швидкості течії поверхневих вод або зміни обсягів води будь-якого поверхневого водного			+	

	об'єкту?				
13.	Порушення гідрологічного та гідрохімічного режиму малих річок регіону?			+	
14.	Зміни напряму або швидкості потоків підземних вод?			+	
15.	Зміни обсягів підземних вод (шляхом відбору чи скидів або шляхом порушення водоносних горизонтів)?			+	
16.	Забруднення підземних водоносних горизонтів?			+	

Поводження з відходами

17.	Збільшення кількості утворюваних твердих побутових відходів?	+			
18.	Збільшення кількості утворюваних чи накопичених промислових відходів IV класу небезпеки?		+		
19.	Збільшення кількості відходів I- III класу небезпеки?			+	
20.	Спорудження еколого-небезпечних об'єктів поведіння з відходами?			+	
21.	Утворення або накопичення радіоактивних відходів?			+	

Земельні ресурси

22.	Порушення, переміщення, ущільнення ґрунтового шару?	+			
23.	Будь-яке посилення вітрової або водної ерозії ґрунтів?			+	
24.	Зміни в топографії або в характеристиках рельєфу?			+	
25.	Появу таких загроз, як землетруси, зсуви, селеві потоки, провали землі та інші подібні загрози через нестабільність літогенної основи або зміни геологічної структури?			+	
26.	Суттєві зміни в структурі земельного фонду, чинній або планованій практиці			+	

	використання земель?				
27.	Виникнення конфліктів між ухваленнями цілями документа державного планування та цілями місцевих громад?			+	
Біорізноманіття та рекреація					
28.	Негативний вплив на об'єкти природно-заповідного фонду (зменшення площ, початок небезпечної діяльності у безпосередній близькості або на їх території тощо)?			+	
29.	Зміни у кількості видів рослин або тварин, їхній чисельності або територіальному представництві?			+	
30.	Збільшення площ зернових культур або сільськогосподарських угідь в цілому?			+	
31.	Порушення або деградацію середовищ існування диких видів тварин?			+	
32.	Будь-який вплив на кількість і якість наявних рекреаційних можливостей?			+	
33.	Будь-який вплив на наявні об'єкти історико-культурної спадщини?			+	
Населення та інфраструктура					
34.	Інші негативні впливи на естетичні показники об'єктів довкілля (перепони для публічного огляду мальовничих краєвидів, появу естетично прийнятих місць, руйнування пам'ятників природи тощо)?			+	
35.	Зміни в локалізації, розміщенні, щільності, та зростанні кількості населення будь-якої території?			+	
36.	Вплив на нинішній стан забезпечення житлом або			+	

	виникнення нових потреб у житлі?				
37.	Суттєвий вплив на нинішню транспортну систему? Зміни в структурі транспортних потоків?			+	
38.	Необхідність будівництва нових об'єктів для забезпечення транспортних сполучень?			+	
39.	Потреби нових або суттєвий вплив на наявні комунальні послуги?			+	
40.	Появу будь-яких реальних або потенційних загроз для здоров'я людей?			+	

Екологічне управління та моніторинг

41.	Послаблення правових і економічних механізмів контролю в галузі екологічної безпеки?			+	
42.	Погіршення екологічного моніторингу?			+	
43.	Усунення наявних механізмів впливу органів місцевого самоврядування на процеси техногенного навантаження?			+	
44.	Стимулювання розвитку екологічно небезпечних галузей виробництва?			+	

Інше

45.	Підвищення рівня використання будь-якого виду природних ресурсів?			+	
46.	Суттєве вилучення будь-якого невідновлюваного ресурсу?			+	
47.	Збільшення споживання значних обсягів палива або енергії?			+	
48.	Суттєве порушення якості природного середовища?			+	
49.	Появу можливостей досягнення короткотермінових цілей, які ускладнюватимуть досягнення довготривалих цілей у майбутньому?			+	
50.	Такі впливи на довкілля або здоров'я людей, які			+	

	самі по собі будуть значними, але у сукупності можуть викликати значний негативний екологічний ефект, що матиме значний негативний прямий або опосередкований вплив на добробут людей?				
--	--	--	--	--	--

Оцінка головних впливів на довкілля та здоров'я населення

Серед чинників, що впливають на здоров'я населення, виділяють соціально-економічні (рівень соціальної інфраструктури, умови праці, можливості оздоровлення, доходи та витрати населення, рівень життя тощо); генетичні; стан навколишнього природного середовища (що обумовлені як природними так і антропогенними факторами); наявність та рівень системи охорони здоров'я.

Згідно досліджень науковців за інтенсивністю впливу різних чинників виділяються наступні залежності.

На чинники соціально-економічного характеру, до яких відносяться паління, вживання наркотиків, зловживання алкоголем, праця в шкідливих умовах, нераціональне харчування, стреси, гіподинамія, незадовільні побутові умови та гіперурбанізація припадає 51-52% загального впливу.

Чинник стану навколишнього природного середовища (зокрема, забруднення повітря, води, ґрунту, фізичні фактори впливу) охоплює 20-21% впливу.

Генетично-біологічні фактори (спадковість, стать тощо) впливають на 19-20%.

На групу факторів, пов'язаних із обсягом і якістю медичного обслуговування (забезпеченість об'єктами медичної інфраструктури та фахівцями, своєчасність та якість лікування, вакцинація, періодичність медичних обстежень, державне фінансування медичної сфери тощо) припадає 8-9% впливу.

Серед ризиків впливу на здоров'я населення, які стосуються документа державного планування можна віднести: якість атмосферного повітря на ділянках впливу автотранспорту та під час експлуатації проєктованих об'єктів.

Перевищення гранично допустимих концентрацій ЗР може призвести до значного зниження імунітету. Забруднення впливають на органи дихання, сприяючи виникненню респіраторних захворювань, катарів верхніх дихальних шляхів, ларингіту, ларинготрахеїту, фарингіту, бронхіту, пневмонії.

Першочерговими наслідками атмосферних забруднень є розвиток специфічних захворювань і отруєнь.

Перевищення нормативних показників шуму негативно впливає на різні системи організму: серцево-судинну, нервову, порушує сон, увагу, збільшує роздратованість, депресію, неспокій, подразнення, може впливати на дихання і травну систему; ушкодження слухової функції з тимчасовою або постійною

						Арк.
						42
Змн.	Арк.	№ докум.	Підпис	Дата		

втратою слуху; порушення здатності передавати та сприймати звуки мовного спілкування; відволікання уваги від звичайних занять; зміни фізіологічних реакцій людини на стресові сигнали; вплив на психічне і соматичне здоров'я; дію на трудову діяльність і продуктивність праці.

При реалізації рішень містобудівної документації не очікуватиметься негативного впливу на здоров'я населення.

Здійснення викидів забруднюючих речовин за умов дотримання гранично допустимих концентрацій не створюватиме факторів негативного впливу на здоров'я місцевого населення. Утворені відходи організовано збиратимуться та направлятимуться відповідно до призначення на утилізацію/складування/переробку/знешкодження згідно чинних нормативних вимог. Рівні шуму, вібрації не будуть перевищувати гранично допустимі концентрації та норми допустимого впливу.

						Арк.
						43
Змн.	Арк.	№ докум.	Підпис	Дата		

5. Зобов'язання у сфері охорони довкілля, у тому числі пов'язані із запобіганням негативному впливу на здоров'я населення, встановлені на міжнародному, державному та інших рівнях, що стосуються документа державного планування, а також шляхи врахування таких зобов'язань під час підготовки документа державного планування

Відповідно до Закону України «Про охорону навколишнього природного середовища» та нормативно-правової бази України документ державного планування повинен враховувати ряд зобов'язань:

- пріоритетність вимог екологічної безпеки, обов'язковість дотримання екологічних стандартів, нормативів та лімітів використання природних ресурсів;

- виконання ряду заходів, що гарантують екологічну безпеку середовища для життя і здоров'я людей, а також запобіжний характер заходів щодо охорони навколишнього природного середовища;

- проектне спрямування на збереження просторової та видової різноманітності та цілісності природних об'єктів і комплексів;

- узгодження екологічних, економічних та соціальних інтересів суспільства на основі поєднання міждисциплінарних знань екологічних, соціальних, природничих і технічних наук та прогнозування стану навколишнього природного середовища;

- забезпечення загальної доступності матеріалів проекту внесення змін до детального плану території та самого звіту СЕО відповідно до вимог Закону України «Про доступ до публічної інформації»;

- надання інформації щодо обґрунтованого нормування впливу планової діяльності на навколишнє природне середовище;

- оцінка ступеня антропогенної зміненості територій, сукупної дії факторів, що негативно впливають на екологічну ситуацію;

- використання отриманих висновків моніторингу та комплексу охоронних заходів об'єкту для виконання можливостей факторів позитивного впливу на охорону довкілля.

Регулювання в сфері охорони довкілля на державному та місцевому рівні здійснюється на основі таких програм:

- Державна стратегія регіонального розвитку на період до 2020 року, затверджена постановою Кабінету Міністрів України від 06 серпня 2014 року № 385;

- Стратегія сталого розвитку «Україна-2020», схвалена Указом Президента України від 12 вересня 2015 року № 5/2015;

- Програма охорони навколишнього природного середовища Львівської області на 2021-2027 роки;

Основні зобов'язання у сфері охорони довкілля стосуються заходів щодо охорони земельних ресурсів, лісів, повітряного, водного та ґрунтового середовища.

Зобов'язання щодо охорони атмосферного середовища – зменшення викидів забруднювальних речовин шляхом оптимізації дорожньо-транспортної

						Арк.
						44
Змн.	Арк.	№ докум.	Підпис	Дата		

інфраструктури, дотримання гранично-допустимих норм викидів забруднювальних речовин встановлених в дозволах на викиди (за наявності).

Зобов'язання щодо охорони водного середовища – забезпечення на території проектування систем централізованого водопостачання та водовідведення, недопущення забруднення поверхневих стоків нафтопродуктами та іншими забруднюючими речовинами.

Зобов'язання щодо охорони ґрунтового середовища – утримання контейнерів збирання твердих побутових відходів та місць їх розташування у належному санітарному стані.

Зобов'язання щодо здоров'я населення – забезпечення дотримання санітарних умов території проектування.

Охорона та оздоровлення навколишнього природного середовища забезпечується комплексом захисних заходів, в основі яких покладена система державних законодавчих актів та регламентація планування, забудови і благоустрою населених пунктів.

Зобов'язання у сфері охорони довкілля передбачають благоустрій земельної ділянки на якій планується будівництво об'єктів.

Містобудівні заходи забезпечують охорону природного середовища за рахунок раціонального функціонального зонування території, створення санітарно-захисних зон, визначення територій природно-заповідного фонду, забезпечення екологічного балансу природно-ландшафтних та урбанізованих територій.

Основні принципи екологічного захисту навколишнього середовища:

- збереження та раціональне використання цінних природних ресурсів;
- дотримання нормативів гранично допустимих рівнів екологічного навантаження на природне середовище та санітарних нормативів в місцях забудови;
- виділення природно-заповідних, ландшафтних, курортно-рекреаційних, історико-культурних зон з відповідним режимом їх охорони;
- встановлення санітарно-захисних зон для охорони водойм, джерел водопостачання і мінеральних вод, покладів лікувальних грязей, морських пляжів тощо.

Конкретні заходи щодо захисту атмосферного, водного та ґрунтового середовища вживаються відповідно до специфіки окремих джерел забруднення.

Оцінка відповідності проекту зобов'язанням у сфері охорони довкілля, встановлені на міжнародному рівні та шляхи їх врахування.

Основними напрямками співробітництва України з міжнародними організаціями є: охорона біологічного різноманіття; охорона транскордонних водотоків і міжнародних озер; зміна клімату; охорона озонового шару; охорона атмосферного повітря; поводження з відходами; оцінка впливу на довкілля.

Міжнародні обов'язки Україна у сфері охорони довкілля зафіксовані у таких програмах:

- Конвенція про біологічне різноманіття, (1992 р., м. Ріо-де-Жанейро Бразилія), ратифікована Верховною Радою України 29 листопада 1994 р.;

						Арк.
						45
Змн.	Арк.	№ докум.	Підпис	Дата		

- Конвенція про водно-болотні угіддя, що мають міжнародне значення головним чином як середовище існування водоплавних птахів (Рамсарська конвенція, м.Рамсар, Іран, 1971 р.);
- Конвенція про збереження мігруючих видів диких тварин (Бонн, 1979 р.);
- Угода про збереження афро-євразійських мігруючих водно-болотних птахів (1995 р.);
- Угоди про збереження кажанів в Європі (1991 р.);
- Конвенція про охорону дикої флори і фауни та природних середовищ існування в Європі (Бернська конвенція);
- Рамкова конвенція ООН про зміну клімату (ратифікована Україною 29 жовтня 1996 р.);
- Європейська конвенція про охорону археологічної спадщини (Валлетта, 1992 р.);
- Конвенція про охорону та використання транскордонних водотоків та міжнародних озер (Гельсінкі, 1992), що є чинною в Україні з 1 липня 1999 р. та інші.

На виконання Бернської конвенції в Європі створена мережа територій особливого природоохоронного значення – Смарагдова мережа, важливих для збереження біорізноманіття в країнах Європи і деяких країнах Африки.

Смарагдова мережа України є українською частиною Смарагдової мережі Європи, розробляється з 2009 року. В листопаді 2016 року було затверджено першу версію Смарагдової мережі для України, яка потребує доопрацювання на основі наукових даних. Станом на 01.01.2016 р. мережа займала близько 8% території України і в основному складається з існуючих територій природно-заповідного фонду.

Територія документа державного планування, що підлягав стратегічній екологічній оцінці знаходиться на значній віддалі від територій Смарагдової мережі України.

Разом з тим варто зазначити, що більшість заходів, передбачених проектом внесення змін до детального плану території у в сфері розвитку інженерної та транспортної інфраструктури, благоустрою, поводження з відходами відповідають загальносвітовим принципам охорони довкілля та сприяють дотриманню міжнародних зобов'язань.

						Арк.
						46
Змн.	Арк.	№ докум.	Підпис	Дата		

6. Опис наслідків для довкілля, у тому числі для здоров'я населення, у тому числі вторинних, кумулятивних, синергічних, коротко-, середньо-, та довгострокових (1, 3-5 та 10-15 років відповідно, а за необхідності – 50-100 років), постійних і тимчасових, позитивних і негативних наслідків

Наслідками для довкілля, у тому числі для здоров'я населення вважаються ймовірні наслідки для флори, фауни, біорізноманіття, ґрунту, клімату, повітря, води, ландшафту, природних територій та об'єктів, безпеки життєдіяльності населення та його здоров'я, матеріальних активів, об'єктів культурної спадщини та взаємодія цих факторів.

Вторинні наслідки – це вигоди, які полягають у широкому залученні громадськості до прийняття рішень та встановлення прозорих процедур їх прийняття.

Кумулятивні наслідки – нагромадження в організмах людей, тварин, рослин отрути різних речовин внаслідок тривалого їх використання.

Синергічні наслідки – сумарний ефект, який полягає у тому, що при взаємодії двох або більше факторів їх дія суттєво переважає дію кожного окремо компоненту.

Виконання проекту детального плану території значного негативного впливу на довкілля та здоров'я населення не передбачає.

Вплив на атмосферне повітря.

На етапі будівельних робіт на атмосферне повітря будуть здійснювати тимчасовий негативний вплив викиди забруднюючих речовин та шум від роботи обладнання і спецтехніки. Внаслідок земляних робіт та пересипання ґрунту в повітря будуть виділятися речовини у вигляді суспендованих твердих частинок недиференційованих за складом. Під час роботи двигунів внутрішнього згорання автотранспорту і спецтехніки в атмосферне повітря будуть викидатися вуглецю оксид, вуглецю діоксид, діазоту оксид, азоту діоксид, вуглеводні граничні $C_{12}-C_{19}$, суспендовані тверді частинки недиференційовані за складом (сажа), сірки діоксид, аміак, метан, бенз(а)пірен.

На проектованій території передбачається розміщення та експлуатації об'єктів дорожнього сервісу. Проектом пропонується будівництво: трьох будівель громадського призначення.

Під час експлуатації проектованих об'єктів при роботі двигунів внутрішнього згорання автотранспорту і спецтехніки в атмосферне повітря будуть викидатися вуглецю оксид, вуглецю діоксид, діазоту оксид, азоту діоксид, вуглеводні граничні $C_{12}-C_{19}$, суспендовані тверді частинки недиференційовані за складом (сажа), сірки діоксид, аміак, метан, бенз(а)пірен.

Вищеперераховані речовини будуть утворюватися в незначних кількостях, перевищень нормативів ГДК не передбачається.

Вплив на клімат і мікроклімат. Кліматичні фактори (у т. ч. зміна клімату та викиди парникових газів) – негативних впливів не передбачається. Змін мікроклімату в результаті планованої діяльності не очікується, оскільки в результаті експлуатації об'єктів відсутні значні виділення теплоти, інертних газів, вологи. Особливості кліматичних умов, які сприяють зростанню

						Арк.
						47
Змн.	Арк.	№ докум.	Підпис	Дата		

інтенсивності впливів планованої діяльності на навколишнє середовище, відсутні.

Вплив на водні ресурси.

Водопостачання проєктованих об'єктів буде здійснюватися від існуючої свердловини, яка знаходиться в західній стороні від проєктованої земельної ділянки.

Відведення стічних вод буде проводитися по проєктованій мережі з підключенням до проєктованих очисних споруд, які заходяться на південний-захід від проєктованої земельної ділянки. Очищена вода може використовуватись для технологічних потреб проєктованих об'єктів.

Створення додаткових впливів на водне середовище не передбачається. За умови дотримання чинного законодавства України при організації водокористування та водовідведення від проєктованих об'єктів вплив на водне середовище оцінюється як допустимий.

Відходи. Планова діяльність передбачає виконання рішень, реалізація яких призведе до можливого збільшення обсягів утворення відходів. Рекомендується розробити комплексну схему поводження з відходами та передавати спеціалізованим організаціям, які мають відповідну ліцензію на утилізацію, переробку чи захоронення.

Вплив на земельні ресурси. При будівництві об'єктів можливе тимчасове складування будівельних відходів та залишків матеріалів.

Порушення, ущільнення та перенесення ґрунтового покриву відбуватиметься під час будівництва та руху транспортних засобів.

Потенційними джерелами забруднення ґрунту під час проведення будівельних робіт є просипи сипучих матеріалів при розвантажувально-навантажувальних та перевантажувальних роботах, випадкові проливи бітуму, дизельного палива, емульсії або асфальтобетонної суміші.

Потенційними джерелами забруднення ґрунтового середовища є випадкові проливи пального при користуванні транспортними засобами, а також акумулювання забруднювальних речовин з викидів у атмосферне повітря, нагромадження твердих побутових та виробничих відходів.

Вплив на біорізноманіття та рекреаційні зони. Згідно проектних рішень вплив полягатиме в механічному порушенні рослинного покриву на період будівництва. Водночас, на проєктованій ділянці рослинний покрив представлено здебільшого бур'янами і травами. Фауна на цьому майданчику відсутня. При проведенні діяльності необхідно дотримуватися природоохоронного законодавства та заходів щодо запобігання, зменшення, пом'якшення можливого негативного впливу на навколишнє природне середовище.

Акустичний вплив. Джерелами шуму та вібрації будуть двигуни будівельних машин та механізмів при будівництві. При експлуатації проєктованих об'єктів шум створюватиметься внаслідок проїзду автотранспорту та функціонування систем вентиляції приміщень. Встановлені допустимі норми ГДК перевищуватись не будуть.

						Арк.
						48
Змн.	Арк.	№ докум.	Підпис	Дата		

Вплив на культурну спадщину. Реалізація планової діяльності не призведе до негативного впливу на наявні об'єкти історико-культурної спадщини, оскільки на території опрацювання відсутні об'єкти історико-культурної спадщини.

Вплив на населення та інфраструктуру. Планова діяльність не передбачає появу нових ризиків для здоров'я населення.

Вплив на соціальне середовище. При нормальній експлуатації об'єкти не матимуть негативного впливу на житлову забудову, об'єкти соціально-побутового, спортивно-оздоровчого, курортного та рекреаційного призначення. В цілому відзначається позитивний вплив на соціальне середовище, внаслідок створення нових робочих місць, розвитку підприємництва та транспортної інфраструктури населеного пункту.

Екологічне управління, моніторинг. Планова діяльність не передбачає послаблення правових і економічних механізмів контролю в галузі екологічної безпеки.

Кумулятивний вплив. Виконання проекту детального плану території значного негативного впливу на довкілля та здоров'я населення не передбачає. На прилеглих до проектованої території не присутні інші підприємства-забруднювачі довкілля, тому є можливим кумулятивний вплив. Детальну оцінку кумулятивного впливу можна буде здійснити на подальших етапах проектування на основі моніторингових даних, отриманих під час експлуатації проектованих об'єктів.

Науково обґрунтований аналіз вторинних, кумулятивних та синергічних наслідків можливий за умови проведення польових досліджень, та щорічного моніторингу, які достовірно визначають масштаб та силу зазначеного впливу та за потреби слугуватимуть для уточнення цілей та заходів документу державного планування. Для такого аналізу доцільне створення інформаційних моделей навколишнього середовища, що враховуватимуть як локальні, так і глобальні зміни клімату, суспільного укладу та розвиток технологій, що можуть суттєво впливати на реалізацію документа державного планування. У разі виявлення не передбачених цим Звітом наслідків та для їх запобігання, Замовник має дотримуватись п. 1 ст. 17 Закону України «Про стратегічну екологічну оцінку».

Синергетичний вплив. Накопичені токсикологічними дослідженнями дані свідчать про те, що в більшості випадків одночасна присутність декількох шкідливих хімічних речовин у компоненті довкілля чи організмі людини в комбінації діють за типом сумації, тобто дія їх додається. Для речовин, які викидатимуться проектованими об'єктами ефект сумації шкідливого впливу не встановлений.

Коротко- та середньострокові наслідки (1, 3-5, 10-15 років) будуть проявлятися внаслідок будівництва об'єктів і полягатимуть в накопиченні будівельних відходів, забрудненні атмосферного повітря будівельними роботами. Під час будівництва основним впливом на атмосферу є її запилення та забруднення викидами автотранспорту. Проте, їх кількість і короткочасність

						Арк.
						49
Змн.	Арк.	№ докум.	Підпис	Дата		

впливу не здатні змінити мікроклімат проектованої території. Вплив викидів забруднювальних речовин на довкілля від транспорту, будівельних машин і зварювальних апаратів має тимчасовий характер тільки в період ведення будівельно-монтажних робіт.

Тимчасові наслідки для довкілля – при виконанні підготовчих та будівельних робіт вплив на навколишнє середовище на атмосферне повітря матиме короткочасний та локальний характер, викиди здійснюватимуться при роботі ДВЗ будівельних машин та механізмів.

Постійні наслідки для довкілля – викиди від функціонування проєктованих об'єктів в атмосферне повітря від стаціонарних та пересувних джерел забруднення атмосфери та викиди внаслідок роботи двигунів внутрішнього згорання автотранспорту.

						Арк.
						50
Змн.	Арк.	№ докум.	Підпис	Дата		

7. Заходи, що передбачається вжити для запобігання, зменшення та пом'якшення негативних наслідків виконання документа державного планування

З метою охорони навколишнього природного середовища у даному проекті внесення змін до детального плану території передбачено виконати ряд планувальних та технічних заходів. Комплекс заходів з запобігання наслідків повинен бути виконаний через дію законів України щодо екологічного стану та санітарно-епідеміологічного контролю території та виконання заходів, передбачених державними, обласними, районними цільовими програмами щодо охорони навколишнього середовища.

З метою поліпшення навколишнього природного середовища, встановлюються охоронні зони від інженерних мереж.

Рослинний шар ґрунту, що утворюється внаслідок влаштування фундаментів, влаштування твердого покриття, проведення вертикального планування використовується для покращення родючості землі.

Об'ємно-планувальні та інженерно-технічні заходи детального плану території щодо усунення пожеж:

- влаштування проїздів і під'їздів для пожежних машин;
- влаштування зовнішніх пожежних драбин;
- влаштування протипожежного водопостачання для зовнішнього і внутрішнього пожежогасіння;
- влаштування протидимного захисту.

З метою дотримання стану навколишнього середовища на належному рівні, який вимагають чинні нормативні акти, документацією передбачається ряд планувальних та інженерних заходів, до яких відносяться:

Заходи, що впливають на всі компоненти середовища і в цілому покращують санітарно-гігієнічні умови:

- проведення забудови згідно з наміченою містобудівною документацією та функціональним зонуванням;
- інженерна підготовка території та вертикальне планування, благоустрій, озеленення, влаштування твердого покриття проїздів;
- централізована система каналізування.

Заходи, що покращують стан повітряного басейну:

- здійснення викидів шкідливих речовин через системи вентиляції після очищення в межах допустимих концентрацій;
- проведення додаткових заходів щодо впровадження сучасних виробничих процесів за новітніми технологіями;
- здійснення викидів забруднюючих речовин за наявності дозволу на викиди забруднюючих речовин в атмосферне повітря;
- озеленення зовнішніх доріг та впорядкування зелених насаджень;
- озеленення території проєктованих ділянок.

При будівництві та експлуатації об'єктів повинні бути передбачені наступні заходи:

- не допускати потрапляння нафтопродуктів у ґрунти, зливання паливно-

						Арк.
						51
Змн.	Арк.	№ докум.	Підпис	Дата		

- мастильних матеріалів в спеціально відведені та обладнані місця;
- передбачити очищення дощових вод від паливно-мастильних речовин;
- налагодження сучасної системи дощового каналізування;
- облаштування ділянок водопровідних споруд;
- прокладка зовнішніх та внутрішніх комунікацій з урахуванням запобігання можливості витоку води з них у ґрунт і забезпеченням контролю комунікацій, їх ремонту, скидання аварійних вод;
- влаштування щільного дорожнього покриття, що запобігає фільтрації забруднених нафтопродуктами поверхневих вод у ґрунт;
- дотримуватися встановлених лімітів використання води, а також санітарних та інших вимог щодо впорядкування своєї території;
- недопускання потрапляння забруднених стічних вод у водні об'єкти.

З метою забезпечення нормативного стану земельних ресурсів та ґрунтового середовища в період виконання проектних рішень детального плану території передбачаються такі заходи:

- обов'язкове дотримання меж території, відведеної для будівництва;
- складування рослинного ґрунту на спеціально відведених майданчиках з наступним використання його при рекультивації, відновленні благоустрою;
- вертикальне планування будівельного майданчика;
- забезпечення розміщення будівельних матеріалів на спеціально відведених ділянці з твердим покриттям;
- контроль за роботою інженерного обладнання, механізмів і транспортних засобів, своєчасний ремонт, недопущення роботи несправних механізмів;
- заправка техніки лише закритим способом – автозаправниками;
- не допускати потрапляння нафтопродуктів у ґрунтове середовище;
- забороняється спалювання всіх видів горючих відходів на території будівельного майданчика;
- проведення геохімічного обстеження території та, при необхідності, проведення санації забруднених ділянок;
- запровадження регулярного санітарного очищення території;
- дотримання вимог щодо санітарного очищення території;
- проведення рекультивації порушених ділянок.

При спорудженні об'єктів, комунікацій, доріг слід верхній шар землі переміщати на малопродуктивні ділянки для покращення родючості ґрунтів.

Шумозахисні заходи:

- використання сучасного низько-шумного технологічного та енергетичного обладнання;
- забезпечення акустичного режиму шляхом застосування будівельно-акустичних засобів захисту від шуму, зокрема застосування звукоізолюючих стін і перегородок в приміщеннях, в яких розміщене обладнання, що є джерелами шуму та вібрацій;
- озеленення території.

Заходи щодо охорони праці та пожежної безпеки:

- створення належних умов праці, санітарно-побутове та медичне

						Арк.
						52
Змн.	Арк.	№ докум.	Підпис	Дата		

обслуговування працюючих у відповідності з діючими санітарними нормами;

- суворе дотримання правил охорони праці та техніки безпеки відповідно до Закону України «Про охорону праці», пожежної безпеки відповідно до Закону України «Про пожежну безпеку» та Правил техніки безпеки в Україні;
- дотримання трудової і виробничої дисципліни, правил техніки безпеки на робочих місцях;
- оснащення будівель первинними засобами пожежогасіння та пожежним інвентарем.

При виконанні будівельно-монтажних робіт забороняється:

- випуск стічних вод, а також неочищених господарсько-побутових або виробничих стоків, що утворюються на будівельному майданчику;
- знищення на будівельному майданчику дерево-чагарникової рослинності якщо це не передбачено проектною документацією;
- застосування речовин, які призводять до погіршення мікроклімату;
- скидання відходів в зонах житлової забудови;
- злив паливно-мастильних матеріалів у місця, не призначені для цього.

Операції щодо збирання, зберігання, транспортування та утилізації відходів повинні здійснюватись з дотримання норм екологічної безпеки та законодавства України. Всі типи відходів, що утворюватимуться в процесі будівництва, підлягають вилученню, накопиченню і розміщенню їх у спеціально відведених місцях з метою подальшої утилізації чи видалення.

З метою охорони рослинного покриву при виконанні проектних рішень, проектом необхідно передбачити:

- максимальне збереження зелених насаджень, які мають задовільний та хороший стан;
- огороження дерев'яними коробами дерев, що залишаються в межах забудови з метою збереження їх від пошкоджень та створення сприятливих умов для їх життєдіяльності;
- висадку дерев, чагарників, улаштування газонів.

Захисні заходи

- при експлуатації об'єкта дотримуватись нормативів чинного природоохоронного законодавства;
- викиди забруднювальних речовин від стаціонарних джерел повинні здійснюватися за наявності дозволу на викиди забруднювальних речовин в атмосферне повітря;
- рівень акустичного забруднення не повинен перевищувати нормативів шумового забруднення та вібрації на межі житлової забудови;
- всі відходи необхідно по мірі накопичення своєчасно передавати спеціалізованим організаціям;
- дотримуватись вимог щодо раціонального використання природних ресурсів;
- дотримуватись правил пожежної безпеки.

Відновлювальні заходи

- озеленення території.

Компенсаційні заходи

						Арк.
						53
Змн.	Арк.	№ докум.	Підпис	Дата		

– компенсаційні заходи полягають у відшкодуванні втрат, спричинених діяльністю об'єктів планованої діяльності. Компенсаційним заходом є сплата екологічного податку за викиди забруднюючих речовин в атмосферне повітря. Суми податку, який справляється за викиди в атмосферне повітря забруднюючих речовин стаціонарними джерелами забруднення, за розміщення відходів обчислюються платниками податку самостійно щокварталу виходячи з фактичних обсягів викидів та ставок податку.

Охоронні заходи

- моніторинг території, спостереження, оцінка та прогнозування стану навколишнього середовища;
- своєчасне проведення технічного огляду та ремонту технічного обладнання, підтримання автотранспортної техніки в технічно справному стані;
- експлуатацію об'єктів здійснювати відповідно до чинних санітарних норм та правил;
- дотримання проектних рішень щодо потужності, застосування сучасного еколого-безпечного технологічного обладнання та реалізації природоохоронних заходів.

З метою забезпечення санітарного та епідемічного благополуччя населення, санітарного очищення територій населених пунктів треба керуватись Конституцією України та Законами України: «Про місцеве самоврядування в Україні», «Про благоустрій населених пунктів», «Про забезпечення санітарного та епідемічного благополуччя населення», «Про охорону навколишнього природного середовища», «Про відходи», «Про регулювання містобудівної діяльності».

Згідно наказу Міністерства охорони здоров'я «Про затвердження Державних санітарних правил планування та забудови населених пунктів» слід передбачати озеленення, благоустрій та повне інженерне забезпечення території, а також обов'язкове забезпечення соціально-побутовими об'єктами повсякденного користування. Обладнання внутрішньодомової каналізації з відведенням побутових стоків у вигріб не допускається.

Облаштування території повинно відбуватися з дотриманням екологічних вимог та забезпеченням комплексного благоустрою території.

Зовнішній благоустрій – це комплекс заходів з ландшафтної, архітектурно-просторової та естетичної організації території виробничої зони, що забезпечують комфортні умови праці та відпочинку. Вони включають в себе вирішення та розміщення малих архітектурних форм, елементів реклами, майданчиків для відпочинку, формування системи зелених насаджень (у тому числі декоративне озеленення, насадження квітників), освітлення території тощо.

Освоєння території повинно відбуватися з дотриманням природоохоронних заходів, максимальним збереженням існуючих дерев.

Проїзди та пішохідні доріжки необхідно облаштовувати з твердим покриттям. З проїзної частини необхідно організувати поверхневий стік з очищенням дощових вод від паливно-мастильних речовин.

						Арк.
						54
Змн.	Арк.	№ докум.	Підпис	Дата		

При виконанні всіх заходів з охорони навколишнього середовища, передбачених проектом, проєктовані об'єкти не завдадуть негативного впливу на стан природного середовища в районі його розміщення.

						Арк.
						55
Змн.	Арк.	№ докум.	Підпис	Дата		

8. Обґрунтування вибору виправданих альтернатив, що розглядалися, опис способу, в який здійснювалася стратегічна екологічна оцінка

З метою розгляду проектних рішень та їх екологічних наслідків під час здійснення стратегічної екологічної оцінки проекту детального плану території передбачається розглянути «Нульовий сценарій», без провадження проектних змін та «Базовий сценарій»

Альтернатива 1 «Базовий сценарій» – затвердження проекту детального плану території дозволить забезпечити раціональне використання території та розвиток підприємництва в даному населеному пункті.

Альтернатива 2. «Нульовий сценарій» – незатвердження проекту. У разі незатвердження документа державного планування та відмови від реалізації будівництва, призведе до неможливості подальшого економічного розвитку населеного пункту. За даною альтернативою подальший стабільний розвиток території є очевидно проблематичним, і ця альтернатива веде до погіршення екологічної ситуації, неефективного використання земельних ресурсів, хаотичної забудови дорожньої та вуличної мережі.

Інших альтернативних варіантів проекту не передбачається.

Проектне рішення детального плану території базується на планувальних рішеннях генерального плану села, при цьому враховано:

- існуючий рельєф місцевості;
- наявну інженерно-транспортну інфраструктуру;
- планувальні обмеження;
- побажання та вимоги замовника, визначені у завданні на проектування та у ході робочих нарад під час роботи над проектом;
- взаємоув'язку планувальної структури проекту з планувальною структурою існуючої забудови та з рішенням генерального плану села.

Під час підготовки звіту про стратегічну екологічну оцінку визначено доцільність і прийнятність планової діяльності і обґрунтування економічних, технічних, організаційних, державно-правових та інших заходів щодо забезпечення безпеки навколишнього середовища, а також оцінено вплив на навколишнє середовище в період будівництва та функціонування будівель і споруд, надано прогноз впливу на оточуюче середовище, виходячи із особливостей планової діяльності з урахуванням природних, соціальних та техногенних умов.

Основним критерієм під час стратегічної екологічної оцінки проекту містобудівної документації є її відповідність державним будівельним нормам, санітарним нормам і правилам України, законодавству у сфері охорони навколишнього природного середовища.

Основні методи під час стратегічної екологічної оцінки:

1) аналіз слабких та сильних сторін проекту містобудівної документації з точки зору екологічної ситуації, а саме:

– проаналізовано в регіональному плані природні умови території планової діяльності, включаючи характеристику поверхневих водних систем,

						Арк.
						56
Змн.	Арк.	№ докум.	Підпис	Дата		

ландшафтів (рельєф, родючі ґрунти, рослинність та ін.), гідрогеологічні особливості території та інших компонентів природного середовища;

– розглянуто природні ресурси з обмеженим режимом їх використання, в тому числі водоспоживання та водовідведення, забруднення атмосферного повітря;

– оцінено можливі зміни в природних та антропогенних екосистемах тощо;

2) консультації з громадськістю щодо екологічних цілей;

3) розглянуто способи ліквідації можливих негативних наслідків реалізації проекту;

4) особи, які приймають рішення, ознайомлені з можливими наслідками здійснення запланованої діяльності;

5) отриманні зауваження і пропозиції до проекту містобудівної документації;

6) проведено громадське обговорення у процесі розробки проекту містобудівної документації.

В ході СЕО проведено оцінку факторів ризику і потенційного впливу на стан довкілля, враховано екологічні завдання місцевого рівня в інтересах ефективного та стабільного соціально-економічного розвитку населеного пункту та підвищення якості життя населення.

Ускладнення, що виникали в процесі СЕО:

До ускладнень, що виникали в процесі проведення стратегічної екологічної оцінки можна віднести:

– відсутність або обмежений доступ до даних на рівні населеного пункту з основних проблемних питань (охорона довкілля, охорона здоров'я тощо) через розділені між собою загальнонаціональних, загальноміських та районних систем збору статистичних даних та даних органів охорони довкілля, охорони здоров'я;

						Арк.
						57
Змн.	Арк.	№ докум.	Підпис	Дата		

9. Заходи, передбачені для здійснення моніторингу наслідків виконання документа державного планування для довкілля, у тому числі для здоров'я населення

При здійсненні моніторингу основну увагу належить приділяти заходам передбаченим в сфері охорони навколишнього природного середовища. Виконання ряду планувальних і технічних заходів, визначених в проекті внесення змін до детального плану території, а також заходів, передбачених цільовими регіональними програмами в сфері охорони навколишнього природного середовища є обов'язковою умовою для досягнення стійкості природного середовища до антропогенних навантажень та забезпечення сприятливих санітарно-гігієнічних умов проживання населення.

На території Львівської області були затверджені такі регіональні програми:

- Програма охорони навколишнього природного середовища на 2021-2025 роки;
- Програму державного моніторингу у галузі охорони атмосферного повітря на 2021-2025 роки Львівської зони;
- Обласна програма поводження з небезпечними відходами, затверджена розпорядженням голови Львівської облдержадміністрації від 24.04.2009 №344/0/5-09.

Моніторинг наслідків виконання документа державного планування для довкілля, у тому числі для здоров'я населення буде здійснюватися з метою забезпечення неухильного дотримання вимог законодавства під час будівництва і експлуатації та втілення всіх заходів щодо мінімізації ймовірних впливів та наслідків на навколишнє природне та соціальне середовище.

Моніторинг повинен відбуватись на декількох рівнях та передбачати можливі екологічні загрози та/або виявляти під час його здійснення впливи, що не були передбачені раніше.

Необхідно здійснювати моніторинг відповідно до Порядку здійснення моніторингу наслідків виконання документа державного планування для довкілля, у тому числі для здоров'я населення, затвердженого постановою Кабінету Міністрів України від 16 грудня 2020 р. № 1272.

З метою забезпечення систематичності та об'єктивності спостережень за змінами стану довкілля, у тому числі за станом здоров'я населення, замовник визначає:

- зміст заходів, передбачених для здійснення моніторингу, та строки їх виконання;
- кількісні та якісні показники, одиниці їх вимірювання та цільові значення таких показників відповідно до кожного з визначених у звіті про стратегічну екологічну оцінку наслідків виконання документа державного планування для довкілля, у тому числі для здоров'я населення;
- кількісні та якісні показники, одиниці їх вимірювання та цільові значення таких показників для запобігання, зменшення та пом'якшення негативних

						Арк.
						58
Змн.	Арк.	№ докум.	Підпис	Дата		

наслідків виконання документа державного планування для довкілля, у тому числі для здоров'я населення;

- методи визначення кожного із показників, які дають змогу швидко та без надлишкових витрат їх вимірювати;

- періодичність вимірювання показників, проведення їх аналізу та співставлення із цільовими значеннями;

- засоби і способи виявлення наявності або відсутності наслідків для довкілля, у тому числі для здоров'я населення, з урахуванням можливості виявлення негативних наслідків виконання документа державного планування, не передбачених звітом про стратегічну екологічну оцінку.

Заходи, передбачені для здійснення моніторингу, враховують специфіку документа державного планування, період, на який здійснюється планування, та необхідність здійснення моніторингу на різних стадіях виконання документа державного планування.

При проведенні моніторингу за реалізацією рішень проекту містобудівної документації необхідно аналізувати відхилення фактичних показників чисельності населення від проектних на поточний період, здійснювати контроль за відповідністю проектним рішенням реальних обсягів житлового будівництва, будівництва об'єктів інженерної інфраструктури, соціального та побутового обслуговування, розвитку озелених територій. Порівняння цих даних між собою, дасть реальну картину досягнутого рівня показників житлової забезпеченості, забезпеченості установами і підприємствами повсякденного і періодичного обслуговування, об'єктами інженерної інфраструктури, що дозволить визначити недоліки і порушення, що негативно впливають на комфортність проживання населення, і обґрунтувати необхідні заходи по їх усуненню.

Згідно з проведеною оцінкою впливів на довкілля визначено, що під час провадження планованої діяльності, очікується незначний та допустимий вплив на довкілля зумовлений викидами забруднюючих речовин в атмосферне повітря, шумовим забрудненням та здійсненням операцій у сфері поводження з відходами. Значний негативний вплив на довкілля під час провадження планованої діяльності не передбачається.

Враховуючі вищезазначені результати оцінки впливів передбачається програма моніторингу та контролю впливу на довкілля під час провадження планованої діяльності для моніторингу та контролю допустимих впливів.

Моніторинг очікуваних впливів реалізації ДДП повинен здійснюватися за наступними показниками (табл. 9.1):

Табл. 9.1

Основні функціональні заходи моніторингу виконання ДДП

Основні функціональні заходи моніторингу	Періодичність контролю/ експертні оцінки
--	--

Забезпечувати контроль за дотриманням гранично допустимих викидів, відповідно до умов дозволу на викиди забруднюючих речовин в атмосферне повітря стаціонарними джерелами (за наявності)	Щорічно
Спостереження за рівнем шумового впливу	Один раз на рік
Дотримання встановлених лімітів забору води, лімітів використання води, а також санітарних та інших вимог щодо впорядкування своєї території	Постійно
Контроль за якістю очищених стічних вод на випуску з очисних споруд	Один раз на рік
Кількісний облік утворення, накопичення і використання відходів	Постійно
Використання води відповідно до цілей та умов їх надання	Постійно

Показник «Концентрації забруднюючих речовин в атмосферному повітрі на проектованій території»: одиниці виміру – мг/м^3 , періодичність вимірювання – один раз на квартал.

Показник «Вимірювання рівнів шуму на проектованій території»: одиниці виміру – дБА, періодичність вимірювання – один раз на рік.

Показник «Склад та властивості очищених стічних вод»: одиниці виміру – мг/дм^3 , періодичність вимірювання – один раз на рік.

Методи визначення кожного із показників, засоби і способи виявлення наявності або відсутності наслідків для довкілля, у тому числі для здоров'я населення а також періодичність вимірів, визначаються відповідними акредитованими лабораторіями на договірних засадах.

Результати моніторингу мають бути доступними для органів влади та громадськості. Моніторинг може бути використаний для:

- порівняння очікуваних і фактичних наслідків, що дозволяє отримати інформацію про реалізацію плану;
- отримання інформації, яка може бути використана для поліпшення майбутніх оцінок (моніторинг як інструмент контролю якості СЕО);
- перевірки дотримання екологічних вимог, встановлених відповідними органами влади;
- перевірки того, що план виконується відповідно до затвердженого документа, включаючи передбачені заходи із запобігання, скорочення або пом'якшення несприятливих наслідків.

Моніторинг повинен відбуватись на декількох рівнях та передбачати можливі екологічні загрози та/або виявляти під час його здійснення впливи, що не були передбачені раніше.

10. Опис ймовірних транскордонних наслідків для довкілля, у тому числі для здоров'я населення (за наявності)

Даний розділ не розглядається, адже виконання детального плану території щодо зміни цільового призначення земельної ділянки, площею 0,3 га, кадастровий номер 4620980800:09:000:0501, з «для ведення особистого селянського господарства» на «для розміщення та експлуатації об'єктів дорожнього сервісу в с. Бартатів Львівського району Львівської області не матиме суттєвого впливу на довкілля, враховуючи передбачений вид діяльності та те, що територія опрацювання розташована на значній відстані від межі сусідніх держав.

						Арк.
						61
Змн.	Арк.	№ докум.	Підпис	Дата		

11. Резюме нетехнічного характеру інформації

Метою стратегічної екологічної оцінки Детального плану території щодо зміни цільового призначення земельної ділянки, площею 0,3 га, кадастровий номер 4620980800:09:000:0501, з «для ведення особистого селянського господарства» на «для розміщення та експлуатації об'єктів дорожнього сервісу в с. Бартатів Львівського району Львівської області є необхідність оцінювання наслідків виконання документів державного планування, сприянні сталому розвитку шляхом забезпечення охорони навколишнього середовища, безпеки життєдіяльності та охорони здоров'я населення, а також в інтегруванні екологічних вимог під час розроблення та затвердження ДДП.

Містобудівна документація «Детальний план території щодо зміни цільового призначення земельної ділянки, площею 0,3 га., кадастровий номер 4620980800:09:000:0501, з «для ведення особистого селянського господарства» на «для розміщення та експлуатації об'єктів дорожнього сервісу в с. Бартатів Львівського району Львівської області» розроблений на підставі наступних вихідних даних:

- Рішення Городоцької міської ради №22/24-5071 від 29.09.2022 р. «Про надання дозволу на розроблення детального плану території»;
- Завдання на розроблення детального плану території;
- Генерального плану с. Бартатів;
- Плану топографічного знімання, який виконаний ТзОВ ТЕРРАЗЕМ в 2022 р. в М 1:1000, з погодженими інженерними мережами;
- Листа БУВР Західного Бугу та Сяну №18/1630 від 02.11.2022 р.;
- Листа служби автомобільних доріг у Львівській області №03-3069/13-09 від 20.10.2022р.;
- Технічних умов на реконструкцію системи газопостачання об'єкта, приєднаного до ГРМ №790-Тур-57-0123 від 27.01.2023 р.

Даний детальний план розробляється на одну земельну ділянку, з метою зміни її цільового призначення, з «для ведення особистого селянського господарства» на «для розміщення та експлуатації об'єктів дорожнього сервісу. Площа земельної ділянки становить №1 - 0,3000 га. Проектом пропонується будівництво трьох будівель громадського призначення.

У звіті про стратегічну екологічну оцінку проведено оцінку наслідків виконання проекту на навколишнє природне середовище, у тому числі для здоров'я населення та зобов'язань у сфері охорони довкілля і заходів, що передбачається вжити для запобігання, зменшення та пом'якшення негативних наслідків виконання документа державного планування, а також заходів щодо моніторингу цих наслідків.

На основі статистичної інформації, адміністративних даних, результатів досліджень було охарактеризовано поточний стан довкілля населених пунктів, стан довкілля та умови життєдіяльності населення на територіях, що ймовірно зазнають впливу внаслідок виконання документа державного планування.

В процесі проведення стратегічної екологічної оцінки було виявлено ймовірні проблеми та наслідки для навколишнього середовища, що полягають в

						Арк.
						62
Змн.	Арк.	№ докум.	Підпис	Дата		

забрудненні атмосферного повітря внаслідок будівництва об'єктів та їх експлуатації, впливі на ґрунтове середовище при розробці будівельного майданчика; прокладанні комунікацій; будівництві та влаштуванні об'єктів. Спостерігається і акустичне забруднення довкілля внаслідок будівельних робіт, від пересування техніки, виконання земляних робіт, а також при проїзді транспорту при експлуатації.

З метою охорони навколишнього природного середовища у даному ДДП передбачено виконати ряд планувальних та технічних заходів: заходи щодо охорони атмосферного повітря, щодо захисту водного та ґрунтового середовищ, шумозахисні заходи та заходи щодо охорони праці та пожежної безпеки. Запропоновано комплекс заходів, передбачених для здійснення моніторингу та покращення стану довкілля у тому числі здоров'я населення. Транскордонних наслідків виконання документу державного планування не очікується.

						Арк.
						63
Змн.	Арк.	№ докум.	Підпис	Дата		

СПИСОК ВИКОРИСТАНИХ ДЖЕРЕЛ

1. ДБН Б.2.2-12:2019 «Планування і забудова територій»;
2. ДБН Б.2.2-5:2011 «Благоустрій територій»
3. ДБН В.2.3-5:2018 «Вулиці та дороги населених пунктів»
4. ДБН В.2.5-74:2013 «Водопостачання. Зовнішні мережі та споруди. Основні положення проектування»
5. ДБН В.2.5-75:2013 «Каналізація. Зовнішні мережі та споруди. Основні положення проектування»
6. ДСН 3.3.6.037-99 «Санітарні норми виробничого шуму, ультразвуку та інфразвуку»
7. ДСП -173 «Державні санітарні правила планування та забудови населених пунктів»
8. Закон України «Про відходи»
9. Закон України «Про генеральну схему планування території України»
10. Закон України «Про екологічну мережу України»
11. Закон України «Про основи містобудування»
12. Закон України «Про Основні засади (стратегію) державної екологічної політики України на період до 2030 року»
13. Закон України «Про охорону атмосферного повітря»
14. Закон України «Про охорону земель»
15. Закон України «Про охорону навколишнього природного середовища»
16. Закон України «Про оцінку впливу на довкілля»
17. Закон України «Про регулювання містобудівної діяльності»
18. Закон України «Про рослинний світ»
19. Закон України «Про стратегічну екологічну оцінку»
20. Закон України «Про тваринний світ»
21. Земельний, Водний та Лісовий кодекси України
22. Наказ Міністерства охорони здоров'я України № 173 від 19.06.96 «Про затвердження Державних санітарних правил планування та забудови населених пунктів»
23. Національний план управління відходами до 2030 року
24. Природні умови та природні ресурси Львівщини: монографія / за заг. ред. д-ра геогр. наук, проф. М. М. Назарука. – Львів: Видавництво Старого Лева, 2018. – 592 с.
25. Стратегія розвитку Львівської області на період 2021-2027 років.

						Арк.
						64
Змн.	Арк.	№ докум.	Підпис	Дата		

ДОДАТКИ

						Арк.
						65
Змн.	Арк.	№ докум.	Підпис	Дата		



ВСЕУКРАЇНСЬКА ГРОМАДСЬКА ОРГАНІЗАЦІЯ
«ГІЛЬДІЯ ПРОЕКТУВАЛЬНИКІВ У БУДІВНИЦТВІ»
САМОРЕГУЛІВНА ОРГАНІЗАЦІЯ У СФЕРІ АРХІТЕКТУРНОЇ ДІЯЛЬНОСТІ
АТЕСТАЦІЙНА АРХІТЕКТУРНО-БУДІВЕЛЬНА КОМІСІЯ

Серія АР

№ 012381

КВАЛІФІКАЦІЙНИЙ СЕРТИФІКАТ
відповідального виконання окремих видів робіт (послуг),
пов'язаних зі створенням об'єктів архітектури
інженер-проектувальник
(найменування професії)

Виданий про те, що Бота Олег Васильович
(прізвище, ім'я, по батькові)

пройшов(ла) професійну атестацію, що підтверджує його (її) відповідність кваліфікаційним вимогам у сфері діяльності, пов'язаної із створенням об'єктів архітектури, професійну спеціалізацію, необхідний рівень кваліфікації і знань.

Категорія: інженер-проектувальник I категорії

Кваліфікаційний сертифікат видано згідно з рішенням Атестаційної архітектурно-будівельної комісії (далі - Комісія) від 05.10.2016 № 16

(рішенням ----- секції Комісії
від ----- № -----, затвердженням президією
Комісії -----).

Зареєстрований у реєстрі атестованих осіб 03.08 20 16 року
за № 10874.

Роботи (послуги), пов'язані із створенням об'єктів архітектури, спроможність виконання яких визначено кваліфікаційним сертифікатом:

інженерно-будівельне проектування у частині забезпечення безпеки життя і
здоров'я людини, захисту навколишнього природного середовища щодо
об'єктів будівництва класу наслідків (відповідальності) СС2 (середні наслідки)

Дата видачі 05.10 20 16 року

Голова (заступник голови) Атестаційної
архітектурно-будівельної комісії



(підпис)

Папка В.В.

(прізвище, ім'я, по батькові)

ТІВ-архітектурпроект.ска 19.04.2015 р. 810а

					Арк.
					66
Змн.	Арк.	№ докум.	Підпис	Дата	